


Rehulka

F

PDPS

SOUŘADNICOVÝ SYSTÉM : S-JTSK
VÝŠKOVÝ SYSTÉM : Bpv

VEDOUcí PROJEKTANT	Ing. Martin ŘEHULKA	<i>Rehulka</i>	 PRIS PROJEKČNÍ KANCELÁŘ PRIS spol. s r. o. OSO VÁ 20, 625 00 BRNO
ZODPOVĚDNÝ PROJEKTANT	Ing. Martin ŘEHULKA	<i>Rehulka</i>	
VYPRACOVAL			
KONTROLOVAL	Ing. Jiří ŠRUBAŘ	<i>Rubar</i>	
KRAJ Vysočina	OBJEDNATEL Krajská správa a údržba silnic Vysočiny, p.o.	DATUM	06/2019
NÁZEV AKCE III/3507 MODLÍKOV, propustek v km 0,422		FORMÁT	A4
		MĚŘÍTKO	
		ÚČEL	PDPS
		ČÍS. ZAKÁZKY	18028
		ARCHIVNÍ ČÍS.	F_DOK.pdf
NÁZEV PŘÍLOHY DOKLADY		ČÍS. SOUPRAVY	PŘÍLOHA F

Seznam dokladů

Název akce: **III/3507 Modlíkov, propustek v km 0,422**
Stupeň: **PDPS**

Oprávnění k činnosti:

- 1 Plná moc pro zastupování
- 2 Doklad o autorizaci
- 3 Výpis z živnostenského rejstříku
- 4 Certifikát ISO 9001

Vyjádření o existenci sítí a stanoviska k záměru:

- 5 CETIN a.s.
- 6 ČEZ Distribuce, a.s. - elektrická síť
- 7 GasNet, s.r.o. - GridServices, s.r.o.
- 8 T-Mobile Czech Republic a.s.
- 9 Vodafone Czech Republic a.s.
- 10 MO-SEM
- 11 Obec Modlíkov

Vyjádření a stanoviska k záměru:

- 12 Krajský úřad Kraje vysočina - EIA
- 13 Krajský úřad Kraje Vysočina - NATURA
- 14 Povodí Vltavy, s.p. - stanovisko správce povodí a toku
- 15 Městský úřad Havlíčkův Brod, OŽP, Souhrnné vyjádření
- 16 Městský úřad Havlíčkův Brod, OŽP, Závazné stanovisko §17 vodního zákona
- 17 Městský úřad Havlíčkův Brod, OŽP, Závazné stanovisko podle §4 (VKP) (bude doplněno)
- 18 Městský úřad Havlíčkův Brod, OŽP, souhlas k odnětí půdy ze ZPF (bude doplněno)
- 19 Městský úřad Havlíčkův Brod, OŽP, souhlas podle §14 odst. 2 lesního zákona (bude doplněno)
- 20 Městský úřad Havlíčkův Brod, OŽP, závazné stanovisko k nakládání s odpady
- 21 Městský úřad Havlíčkův Brod, OÚP, závazné stanovisko dle §96b
- 22 Krajský úřad Kraje Vysočina, odbor dopravy
- 23 Krajská hygienická stanice Kraje Vysočina, Pracoviště havlíčkův Brod
- 24 HZS Kraje Vysočina, územní odbor Havlíčkův Brod
- 25 Policie ČR, územní odbor Havlíčkův Brod, DI

Vyjádření vlastníků pozemků

- 40 Dotčený pozemek Obec Modlíkov
- 41 Dotčený pozemek Vytlačilovi
- 42 Dotčený pozemek Hana Mokrá
- 43 Dotčený pozemek Pavlík Jan
- 44 Dotčený pozemek Pavlík Karel
- 45 Dotčený pozemek Pavlík Petr
- 46 Dotčený pozemek Pavlíková Věra
- 47 Dotčený pozemek Štefáčková Marie

Souhlas správců inženýrských sítí:

- 48 CETIN

Zápisy z projednání:

- Z1 Záznam z výrobního výboru ze dne 27.4.2018
- Z2 Záznam z výrobního výboru ze dne 19.9.2018
- Z3 Záznam z výrobního výboru ze dne 27.11.2018
- Z4 Záznam z TDK ze dne 9.4.2019

KRAJSKÁ SPRÁVA A ÚDRŽBA SILNIC VYSOČINY
příspěvková organizace
Kosovská 1122/16, 586 01 Jihlava

P l n á m o c

Krajská správa a údržba silnic Vysočiny, příspěvková organizace, Kosovská 1122/16, 586 01 Jihlava, IČ: 00090450, DIČ: CZ00090450, zastoupená Ing. Janem Míkou, MBA, ředitelem organizace, jako zmocnitel

z m o c ň u j e t í m t o
na základě a ve vazbě na platnou smlouvu o dílo č. 19/2017/OŘN/D2/KSÚSV/S,M/10-2


zmocněnce: **Projekční kancelář PRIS spol. s r.o.**
Osová 20, 625 00 Brno
IČO: 46974806
zastoupený: **Ing. Martinem Řehulkou, jednatelem**

k jednání s fyzickými i právnickými osobami, orgány státní správy a samosprávy za účelem získání dokladů, ověřeného průběhu inženýrských sítí, vyjádření a stanovisek nutných pro vydání územního rozhodnutí, stavebního povolení, případně ohlášení stavebních prací, na stavbu:

„III/3507 Modlíkov, propustek v km 0,422“


Zmocněnec je oprávněn jednat s fyzickými i právnickými osobami svým jménem. Současně opravňujeme zmocněnce k řízení u stavebního úřadu k výše uvedeným účelům. Zmocněnec je oprávněn udělit plnou moc jiné osobě k úkonům a činnostem v rozsahu této plné moci. Takovou osobou může být pouze zaměstnanec obchodní společnosti anebo jiná právnická nebo fyzická osoba.

V Jihlavě, dne: 25. 4. 2018


za zmocnitele Ing. Jan Míka, MBA,
ředitel organizace

V Brně, dne:

Zmocnění přijímám:


za zmocněnce Ing. Martin Řehulka
jednatel společnosti

OSVĚDČENÍ O AUTORIZACI

číslo 18 968

vydané

Českou komorou autorizovaných inženýrů a techniků

činných ve výstavbě

podle zákona ČNR č.360/1992 Sb.

Ing. Martin Řehulka

jméno a příjmení

700518/4472

rodné číslo

je

autorizovaným inženýrem

v oboru

mosty a inženýrské konstrukce

V seznamu autorizovaných osob vedeném ČKAIT je veden pod číslem

1003412

a je oprávněn užívat autorizační razítko, jehož kontrolní otisk

je uveden zde:



Autorizace je udělena ke dni 3.12.1999

Ing. Václav Mach
předseda ČKAIT

Magistrát města Brna
Živnostenský úřad města Brna
Malinovského nám. 3, 601 67 Brno

Č. j.: ZUMB/30421/2009/Fe/3

Výpis z živnostenského rejstříku

Obchodní firma: **Projekční kancelář PRIS spol. s r.o.**
Sídlo: **Osová 717/20, 625 00, Brno - Starý Lískovec**
Identifikační číslo: **46974806**

Živnostenské oprávnění č. 1

Předmět podnikání: **Projektová činnost ve výstavbě**
Vznik oprávnění: **19.10.1992**
Doba platnosti oprávnění: **na dobu neurčitou**

Živnostenské oprávnění č. 2

Předmět podnikání: **Výroba, obchod a služby neuvedené v přílohách 1 až 3 živnostenského zákona**
Obory činnosti: **Vydavatelské činnosti, polygrafická výroba, knihařské a kopírovací práce
Zprostředkování obchodu a služeb
Velkoobchod a maloobchod
Poradenská a konzultační činnost, zpracování odborných studií a posudků
Příprava a vypracování technických návrhů, grafické a kresličské práce**
Vznik oprávnění: **19.10.1992**
Doba platnosti oprávnění: **na dobu neurčitou**

Úřad příslušný podle § 71 odst. 2 živnostenského zákona: **Magistrát města Brna**

V Brně dne 16.11.2009



Fenclová
JUDr. Dobromila Macháčková
vedoucí Živnostenského úřadu města Brna
v z. Ing. Jiřina Fenclová



STAVCERT STAVCERT STAVCERT

Praha, spol. s r. o.

U Výstaviště 3, Praha 7

**CERTIFIKAČNÍ ORGÁN PROVÁDĚJÍCÍ CERTIFIKACI
SYSTÉMŮ MANAGEMENTU**

akreditovaný Českým institutem pro akreditaci, o.p.s. (ČIA)

ČIA je signatářem multilaterální dohody EA a IAF o vzájemném uznávání



vydává

CERTIFIKÁT

pro

Projekční kancelář PRIS spol. s r.o.

Osová 20, 625 00 Brno

IČ: 46974806

Tímto certifikátem se potvrzuje, že zavedený a udržovaný

system managementu kvality

pro

projektovou činnost v investiční výstavbě


odpovídá požadavkům

ČSN EN ISO 9001:2009

Certifikát č. QMS-4006/2017

První certifikace: 2.prosince 1998

V Praze dne 19.1.2017



Platnost do 19.1.2020

Ing. Pavel Florian
jednatel

**VYJÁDŘENÍ O EXISTENCI SÍTĚ ELEKTRONICKÝCH KOMUNIKACÍ
A VŠEOBECNÉ PODMÍNKY OCHRANY SÍTĚ ELEKTRONICKÝCH KOMUNIKACÍ
SPOLEČNOSTI Česká telekomunikační infrastruktura a.s.**

vydané podle § 101 zákona č. 127/2005 Sb., o elektronických komunikacích a o změně některých souvisejících zákonů (zákon o elektronických komunikacích), ve znění pozdějších předpisů a § 161 zákona č. 183/2006 Sb., o územním plánování a stavebním řádu (stavební zákon) či dle dalších příslušných právních předpisů

Číslo jednací: 549130/18

Číslo žádosti: 0118 093 620

Důvod vydání Vyjádření: Stavební řízení

Platnost tohoto Vyjádření končí dne: 27. 2. 2020.

Žadatel	Projekční kancelář PRIS spol. s r.o.	
Stavebník	Krajská správa a údržba silnic Vysočiny, příspěvková organizace, Kosovská 1122/16, Jihlava, 58601	
Název akce	III/3507 Modlíkov, propustek v km 0,422	
Zájmové území	Okres	Havlíčkův Brod
	Obec	Modlíkov
	Kat. území / č. parcely	Modlíkov u Přibyslavi

Žadatel shora označenou žádostí určil a vyznačil zájmové území, jakož i stanovil důvod pro vydání Vyjádření o existenci sítě elektronických komunikací a Všeobecných podmínek ochrany sítě elektronických komunikací společnosti Česká telekomunikační infrastruktura a.s. (dále jen *Vyjádření*).

Na základě určení a vyznačení zájmového území žadatelem a na základě stanovení důvodu pro vydání *Vyjádření* vydává společnost Česká telekomunikační infrastruktura a.s. následující *Vyjádření*:

Ve vyznačeném zájmovém území se nachází síť elektronických komunikací
společnosti Česká telekomunikační infrastruktura a.s. (dále jen *SEK*)
nebo její ochranné pásmo.

Existence a poloha *SEK* je zakreslena v příloženém výřezu/výřezích z účelové mapy *SEK* společnosti Česká telekomunikační infrastruktura a.s. Ochranné pásmo *SEK* je v souladu s ustanovením § 102 zákona č. 127/2005 Sb., o elektronických komunikacích a o změně některých souvisejících zákonů stanoveno rozsahem 1 m po stranách krajního vedení *SEK* a není v příloženém výřezu/výřezích z účelové mapy *SEK* společnosti Česká telekomunikační infrastruktura a.s. vyznačeno (dále jen *Ochranné pásmo*).

(1) *Vyjádření* je platné pouze pro zájmové území určené a vyznačené žadatelem, jakož i pro důvod vydání *Vyjádření* stanovený žadatelem v žádosti.

Číslo jednací: 549130/18

Číslo žádosti: 0118 093 620

Vyjádření pozbývá platnosti uplynutím doby platnosti v tomto *Vyjádření* uvedené, změnou rozsahu zájmového území či změnou důvodu vydání *Vyjádření* uvedeného v žádosti, nesplněním povinnosti stavebníka dle bodu (3) tohoto *Vyjádření*, a nebo pokud se žadatel či stavebník bezprostředně před zahájením realizace stavby ve vyznačeném zájmovém území prokazatelně neujistí u společnosti *Česká telekomunikační infrastruktura a.s.* o tom, zda toto *Vyjádření* v době bezprostředně předcházející zahájení realizace stavby ve vyznačeném zájmovém území stále odpovídá skutečnosti, to vše v závislosti na tom, která ze skutečností rozhodná pro pozbytí platnosti tohoto *Vyjádření* nastane nejdříve.

(2) Podmínky ochrany *SEK* jsou stanoveny v tomto *Vyjádření* a ve Všeobecných podmínkách ochrany *SEK* společnosti *Česká telekomunikační infrastruktura a.s.*, které jsou nedílnou součástí tohoto *Vyjádření*. Stavebník, nebo jím pověřená třetí osoba, je povinen řídit se těmito Všeobecnými podmínkami ochrany *SEK* společnosti *Česká telekomunikační infrastruktura a.s.*

(3) Stavebník, nebo jím pověřená třetí osoba, je povinen **pouze pro případ, že**

a) existence a poloha *SEK*, jež je zakreslena v přiloženém výřezu/výřezech z účelové mapy *SEK* společnosti *Česká telekomunikační infrastruktura a.s.* a nebo

b) toto *Vyjádření*, včetně Všeobecných podmínek ochrany *SEK*

nepředstavuje dostatečnou informaci pro záměr, pro který podal shora označenou žádost nebo pro zpracování projektové dokumentace stavby, která koliduje se *SEK*, nebo zasahuje do Ochranného pásma *SEK*, vyzvat písemně společnost *Česká telekomunikační infrastruktura a.s.* k upřesnění podmínek ochrany *SEK*, a to prostřednictvím zaměstnance společnosti *Česká telekomunikační infrastruktura a.s.* pověřeného ochranou sítě - Josef Poštulka, e-mail: josef.postulka@cetin.cz (dále jen POS).

(4) Přeložení *SEK* zajistí její vlastník, společnost *Česká telekomunikační infrastruktura a.s.* Stavebník, který vyvolal překládku *SEK* je dle ustanovení § 104 odst. 17 zákona č. 127/2005 Sb., o elektronických komunikacích a o změně některých souvisejících zákonů povinen uhradit společnosti *Česká telekomunikační infrastruktura a.s.* veškeré náklady na nezbytné úpravy dotčeného úseku *SEK*, a to na úrovni stávajícího technického řešení.

(5) Pro účely přeložení *SEK* dle bodu (3) tohoto *Vyjádření* je stavebník povinen uzavřít se společností *Česká telekomunikační infrastruktura a.s.* Smlouvu o realizaci překládky *SEK*.

(6) Společnost *Česká telekomunikační infrastruktura a.s.* prohlašuje, že žadateli byly pro jím určené a vyznačené zájmové území poskytnuty veškeré, ke dni podání shora označené žádosti, dostupné informace o *SEK*.

(7) Žadateli převzetím tohoto *Vyjádření* vzniká povinnost poskytnuté informace a data užít pouze k účelu, pro který mu byla tato poskytnuta. Žadatel není oprávněn poskytnuté informace a data rozmnožovat, rozšiřovat, pronajímat, půjčovat či jinak užívat bez souhlasu společnosti *Česká telekomunikační infrastruktura a.s.* V případě porušení těchto povinností vznikne žadateli odpovědnost vyplývající z platných právních předpisů, zejména předpisů práva autorského.

V případě dotazů k *Vyjádření* lze kontaktovat společnost *Česká telekomunikační infrastruktura a.s.* na asistenční lince 238 461 111.

Přílohami *Vyjádření* jsou:

- Všeobecné podmínky ochrany *SEK* společnosti *Česká telekomunikační infrastruktura a.s.*
- Situační výkres (obsahuje zájmové území určené a vyznačené žadatelem a výřezy účelové mapy *SEK*)
- Informace k vytyčení *SEK*

Číslo jednací: 549130/18

Číslo žádosti: 0118 093 620

Vyjádření vydala společnost *Česká telekomunikační infrastruktura a.s.* dne: 27. 2. 2018.


Česká telekomunikační infrastruktura a.s.
Olšanská 2681/6
130 00 Praha 3
DIČ: CZ04084063


Všeobecné podmínky ochrany SEK společnosti Česká telekomunikační infrastruktura a.s.

I. Obecná ustanovení

1. Stavebník, nebo jím pověřená třetí osoba, je povinen při provádění jakýchkoliv činností, zejména stavebních nebo jiných prací, při odstraňování havárií a projektování staveb, řídit se platnými právními předpisy, technickými a odbornými normami (včetně doporučených), správnou praxí v oboru stavebnictví a technologickými postupy a učinit veškerá opatření nezbytná k tomu, aby nedošlo k poškození nebo ohrožení sítě elektronických komunikací ve vlastnictví společnosti *Česká telekomunikační infrastruktura a.s.* a je výslovně srozuměn s tím, že *SEK* jsou součástí veřejné komunikační sítě, jsou zajišťovány ve veřejném zájmu a jsou chráněny právními předpisy.
2. Při jakékoliv činnosti v blízkosti vedení *SEK* je stavebník, nebo jím pověřená třetí osoba, povinen respektovat ochranné pásmo *SEK* tak, aby nedošlo k poškození nebo zamezení přístupu k *SEK*. Při křížení nebo souběhu činností se *SEK* je povinen řídit se platnými právními předpisy, technickými a odbornými normami (včetně doporučených), správnou praxí v oboru stavebnictví a technologickými postupy. Při jakékoliv činnosti ve vzdálenosti menší než 1 m od krajního vedení vyznačené trasy podzemního vedení *SEK* (dále jen *PVSEK*) nesmí používat mechanizačních prostředků a nevhodného nářadí.
3. Pro případ porušení kterékoliv z povinností stavebníka, nebo jím pověřené třetí osoby, založené Všeobecnými podmínkami ochrany *SEK* společnosti *Česká telekomunikační infrastruktura a.s.* je stavebník, nebo jím pověřená třetí osoba, odpovědný za veškeré náklady a škody, které společnosti *Česká telekomunikační infrastruktura a.s.* vzniknou porušením jeho povinností.
4. V případě, že budou zemní práce zahájeny po uplynutí doby platnosti tohoto *Vyjádření*, nelze toto *Vyjádření* použít jako podklad pro vytyčení a je třeba požádat o vydání nového *Vyjádření*.
5. Bude-li žadatel na společnosti *Česká telekomunikační infrastruktura a.s.* požadovat, aby se jako účastník správního řízení, pro jehož účely bylo toto *Vyjádření* vydáno, vzdala práva na odvolání proti rozhodnutí vydanému ve správním řízení, pro jehož účely bylo toto *Vyjádření* vydáno, je povinen kontaktovat *POS*.

II. Součinnost stavebníka při činnostech v blízkosti SEK

1. Započetí činnosti je stavebník, nebo jím pověřená třetí osoba, povinen oznámit *POS*. Oznámení bude obsahovat číslo *Vyjádření*, k němuž se vztahují tyto podmínky.
2. Před započetím zemních prací či jakékoliv jiné činnosti je stavebník, nebo jím pověřená třetí osoba, povinen zajistit vyznačení tras *PVSEK* na terénu dle polohopisné dokumentace. S vyznačenou trasou *PVSEK* prokazatelně seznámí všechny osoby, které budou a nebo by mohly činnosti provádět.
3. Stavebník, nebo jím pověřená třetí osoba, je povinen upozornit jakoukoliv třetí osobu, jež bude provádět zemní práce, aby zjistila nebo ověřila stranovou a hloubkovou polohu *PVSEK* příčnými sondami, a je srozuměn s tím, že možná odchylka uložení středu trasy *PVSEK*, stranová i hloubková, činí +/- 30 cm mezi skutečným uložením *PVSEK* a polohovými údaji ve výkresové dokumentaci.
4. Při provádění zemních prací v blízkosti *PVSEK* je stavebník, nebo jím pověřená třetí osoba, povinen postupovat tak, aby nedošlo ke změně hloubky uložení nebo prostorového uspořádání *PVSEK*. Odkryté *PVSEK* je stavebník, nebo jím pověřená třetí osoba, povinen zabezpečit proti prověšení, poškození a odcizení.
5. Při zjištění jakéhokoliv rozporu mezi údaji v projektové dokumentaci a skutečností je stavebník, nebo jím pověřená třetí osoba, povinen bez zbytečného odkladu přerušit práce a zjištění rozporu oznámit *POS*. V přerušovaných pracích lze pokračovat teprve poté, co od *POS* prokazatelně obdržel souhlas k pokračování v pracích.
6. V místech, kde *PVSEK* vystupuje ze země do budovy, rozváděče, na sloup apod. je stavebník, nebo jím pověřená třetí osoba, povinen vykonávat zemní práce se zvýšenou mírou opatrnosti s ohledem na ubývající krytí nad *PVSEK*. Výkopové práce v blízkosti sloupů nadzemního vedení *SEK* (dále jen *NVSEK*) je povinen provádět v takové vzdálenosti, aby nedošlo k narušení jejich stability, to vše za dodržení platných právních předpisů, technických a odborných norem, správné praxi v oboru stavebnictví a technologických postupů.

Příloha k *Vyjádření* 549130/18

Číslo žádosti: 0118 093 620

7. Při provádění zemních prací, u kterých nastane odkrytí *PVSEK*, stavebník, nebo jím pověřená třetí osoba před zakrytím *PVSEK* vyzve *POS* ke kontrole. Zához je stavebník oprávněn provést až poté, kdy prokazatelně obdržel souhlas *POS*.
8. Stavebník, nebo jím pověřená třetí osoba, není oprávněn manipulovat s kryty kabelových komor a vstupovat do kabelových komor bez souhlasu společnosti *Česká telekomunikační infrastruktura a.s.*
9. Stavebník, nebo jím pověřená třetí osoba, není oprávněn trasu *PVSEK* mimo vozovku přejíždět vozidly nebo stavební mechanizací, a to až do doby, než *PVSEK* řádně zabezpečí proti mechanickému poškození. Stavebník, nebo jím pověřená třetí osoba, je povinen projednat s *POS* způsob mechanické ochrany trasy *PVSEK*. Při přepravě vysokého nákladu nebo mechanizace pod trasou *NVSEK* je stavebník, nebo jím pověřená třetí osoba, povinen respektovat výšku *NVSEK* nad zemí.
10. Stavebník, nebo jím pověřená třetí osoba, není oprávněn na trase *PVSEK* (včetně ochranného pásma) jakkoliv měnit niveletu terénu, vysazovat trvalé porosty ani měnit rozsah a konstrukci zpevněných ploch (např. komunikací, parkovišť, vjezdů aj.).
11. Stavebník, nebo jím pověřená třetí osoba, je povinen manipulační a skladové plochy zřizovat v takové vzdálenosti od *NVSEK*, aby činnosti na/v manipulačních a skladových plochách nemohly být vykonávány ve vzdálenost menší než 1m od *NVSEK*.
12. Stavebník, nebo jím pověřená třetí osoba, není oprávněn užívat, přemísťovat a odstraňovat technologické, ochranné a pomocné prvky *SEK*.
13. Stavebník, nebo jím pověřená třetí osoba, není oprávněn bez předchozího projednání jakkoliv manipulovat s případně odkrytými prvky *SEK*, zejména s ochrannou skříňí optických spojek, optickými spojkami, technologickými rezervami či jakýmkoliv jiným zařízením *SEK*.
14. Stavebník, nebo jím pověřená třetí osoba, je povinen každé poškození či krádež *SEK* neprodleně od okamžiku zjištění takové skutečnosti, oznámit *POS* na telefonní číslo: 602 413 279 nebo v mimopracovní době na telefonní číslo 238 462 690.

III. Práce v objektech a odstraňování objektů

1. Stavebník, nebo jím pověřená třetí osoba, je povinen před zahájením jakýchkoliv prací v budovách a jiných objektech, kterými by mohl ohrozit stávající *SEK*, prokazatelně kontaktovat *POS* a zajistit u společnosti *Česká telekomunikační infrastruktura a.s.* bezpečné odpojení *SEK*.
2. Při provádění činností v budovách a jiných objektech je stavebník, nebo jím pověřená třetí osoba, povinen v souladu s právními předpisy, technickými a odbornými normami (včetně doporučených), správnou praxí v oboru stavebnictví a technologickými postupy provést mimo jiné průzkum vnějších i vnitřních vedení *SEK* na omítce i pod ní.

IV. Součinnost stavebníka při přípravě stavby

1. Pokud činností stavebníka, nebo jím pověřené třetí osoby, k níž je třeba povolení správního orgánu dle zvláštního právního předpisu, dojde k ohrožení či omezení *SEK*, je stavebník, nebo jím pověřená třetí osoba, povinen kontaktovat *POS* a předložit zakreslení *SEK* do příslušné dokumentace stavby (projektové, realizační, koordinační atp.).
2. V případě, že pro činnosti stavebníka, nebo jím pověřené třetí osoby, není třeba povolení správního orgánu dle zvláštního právního předpisu, je stavebník, nebo jím pověřená třetí osoba, povinen předložit zakreslení trasy *SEK* i s příslušnými kótami do zjednodušené dokumentace (katastrální mapa, plánec), ze které bude zcela patrná míra dotčení *SEK*.

3. Při projektování stavby, rekonstrukce či přeložky vedení a zařízení silových elektrických sítí, elektrických trakcí vlaků a tramvají, nejpozději však před zahájením správního řízení ve věci povolení stavby, rekonstrukce či přeložky vedení a zařízení silových elektrických sítí, elektrických trakcí vlaků a tramvají, je stavebník, nebo jím pověřená třetí osoba, povinen provést výpočet rušivých vlivů, zpracovat ochranná opatření a předat je *POS*.

4. Při projektování stavby, při rekonstrukci, která se nachází v ochranném pásmu radiových tras společnosti *Česká telekomunikační infrastruktura a.s.* a překračuje výšku 15 m nad zemským povrchem, a to včetně dočasných objektů zařízení staveniště (jeřáby, konstrukce, atd.), nejpozději však před zahájením správního řízení ve věci povolení takové stavby, je stavebník nebo jím pověřená třetí osoba, povinen kontaktovat *POS*. Ochranné pásmo radiových tras v šíři 50m je zakresleno do situačního výkresu. Je tvořeno dvěma podélnými pruhy o šíři 25 m po obou stranách radiového paprsku v celé jeho délce, resp. 25 m kruhem kolem vysílacího radiového zařízení.

5. Pokud se v zájmovém území stavby nachází podzemní silnoproudé vedení (NN) společnosti *Česká telekomunikační infrastruktura a.s.* je stavebník, nebo jím pověřená třetí osoba, před zahájením správního řízení ve věci povolení správního orgánu k činnosti stavebníka, nebo jím pověřené třetí osoby, nejpozději však před zahájením stavby, povinen kontaktovat *POS*.

6. Pokud by navrhované stavby (produktovody, energovody aj.) svými ochrannými pásmy zasahovaly do prostoru stávajících tras a zařízení *SEK*, či do jejich ochranných pásem, je stavebník, nebo jím pověřená třetí osoba, povinen realizovat taková opatření, aby mohla být prováděna údržba a opravy *SEK*, a to i za použití mechanizace, otevřeného plamene a podobných technologií.

V. Křížení a souběh se *SEK*

1. Stavebník, nebo jím pověřená třetí osoba, je povinen v místech křížení *PVSEK* se sítěmi technické infrastruktury, pozemními komunikacemi, parkovacími plochami, vjezdy atp. ukládat *PVSEK* v zákonných předpisy stanovené hloubce a chránit *PVSEK* chráničkami s přesahem minimálně 0,5 m na každou stranu od hrany křížení. Chráničku je povinen utěsnit a zamezit vnikání nečistot.

2. Stavebník nebo jím pověřená třetí osoba, je výslovně srozuměn s tím, že v případě, kdy hodlá umístit stavbu sjezdu či vjezdu, je povinen stavbu sjezdu či vjezdu umístit tak, aby metalické kabely *SEK* nebyly umístěny v hloubce menší než 0,6 m a optické nebyly umístěny v hloubce menší než 1 m.

3. Stavebník, nebo jím pověřená třetí osoba, je povinen základy (stavby, opěrné zdi, podezdívky apod.) umístit tak, aby dodržel minimální vodorovný odstup 1,5 m od krajního vedení, případně kontaktovat *POS*.

4. Stavebník, nebo jím pověřená třetí osoba, není oprávněn trasy *PVSEK* znepřístupnit (např. zabetonováním).

5. Stavebník, nebo jím pověřená třetí osoba, je při křížení a souběhu stavby nebo sítí technické infrastruktury s kabelovodem povinen zejména:

- pokud plánované stavby nebo trasy sítí technické infrastruktury budou umístěny v blízkosti kabelovodu ve vzdálenosti menší než 2 m nebo při křížení kabelovodu ve vzdálenosti menší než 0,5 m nad nebo kdekoli pod kabelovodem, předložit *POS* zakreslení v příčných řezech,
- do příčného řezu zakreslit také profil kabelové komory v případě, kdy jsou sítě technické infrastruktury či stavby umístěny v blízkosti kabelové komory ve vzdálenosti menší než 2 m,
- neumísťovat nad trasou kabelovodu v podélném směru sítí technické infrastruktury,
- předložit *POS* vypracovaný odborný statický posudek včetně návrhu ochrany tělesa kabelovodu pod stavbou, ve vjezdu nebo pod zpevněnou plochou,
- nezakrývat vstupy do kabelových komor, a to ani dočasně,
- projednat s *POS*, nejpozději ve fázi projektové přípravy, jakékoliv výkopové práce, které by mohly být vedeny v úrovni či pod úrovní kabelovodu nebo kabelové komory a veškeré případy, kdy jsou trajektorie podvrtnů a protlaků ve vzdálenosti menší než 1,5 m od kabelovodu.

Příloha k *Vyjádření* 549130/18

Číslo žádosti: 0118 093 620

Informace k vytyčení *SEK*

V případě požadavku na vytyčení *PVSEK* společnosti *Česká telekomunikační infrastruktura a.s.* se, prosím, obraťte na společnosti uvedené níže.

Česká telekomunikační infrastruktura a.s. - středisko Čechy východ

se sídlem: Olšanská 2681/6, Praha 3, PSČ 13000

IČ: 04084063

DIČ: CZ04084063

kontakt: tel: 238462863 obslužná doba po-pa 7 - 15 hod

TEMO-TELEKOMUNIKACE, a.s. - výhradní dodavatel společnosti Česká telekomunikační infrastruktura a.s.

se sídlem: U Záběhlického zámku 233/15, 106 00 Praha 10

IČ: 25740253

DIČ: CZ25740253

kontakt: Wasserbauer Josef, mobil: 602450375, e-mail: josef.wasserbauer@temo.cz

AZ GEONET - Pavel Kazda

se sídlem: Sedláčkova 1436/14, 500 02 Hradec Králové

IČ: 72885777

DIČ: CZ7308093045

kontakt: Pavel Kazda, mobil: 776020134, e-mail: azgeonet@seznam.cz

COM PLUS CZ, a.s.

se sídlem: Nad Krocínkou 317/48, 190 00 Praha 9

IČ: 25772104

DIČ: CZ 25772104

kontakt: Help Desk: tel.: 472702123, mobil: 724150190, e-mail: helpdesk@complus.cz

CONTENT, s.r.o.

se sídlem: Karlov 1246, 594 01 Velké Meziříčí, pobočka: Okružní 28/18, 591 01 Žďár nad Sázavou

IČ: 63492164

DIČ: CZ63492164

kontakt: Martin Kalina, tel/fax: 566521721, mobil: 777702117, e-mail: kalina@content-vm.cz, vytycenisiti@seznam.cz

ELTER, s.r.o.

se sídlem: Straněnská 1149, 539 01 Hlinsko

IČ: 49814419

DIČ: CZ49814419

kontakt: tel.: 469312100, mobil: 731115925, e-mail: elter.hlinsko@xaz.cz
Havel Stanislav, mobil: 736778264, Chadima Zdeněk, mobil: 731115933

GIS-STAVINVEX, a.s.

se sídlem: Pražská 1156, Pelhřimov

IČ: 25163558

DIČ: CZ25163558

kontakt: Michal Kučera, tel/fax: 596541102, mobil: 731613394, e-mail: ostrava@gis-stavinvox.cz
Ing. Anežka Škovroňová, tel/fax: 596541102, mobil: 731204729, e-mail: ostrava@gis-stavinvox.cz

Chadima Zdeněk

se sídlem: Máchova 257, 539 73 Skuteč

IČ: 01222163

DIČ:

kontakt: Zdeněk Chadima, tel: 731115933, e-mail: z.chadima@tiscali.cz

Jiří Novotný, Montáž, údržba a servis tel.sítí - okr. Třebíč, Znojmo

se sídlem: Akad. Práta 524, 675 55 Hrotovice, okr. Třebíč

IČ: 72377259

DIČ:

kontakt: Jiří Novotný, tel.: 568860888, mobil: 777318588, e-mail: novotny.hrotovice@seznam.cz

Příloha k *Vyjádření* 549130/18

Číslo žádosti: 0118 093 620

Josef Joura

se sídlem: Okřešice 53, okres Třebíč, 674 01
IČ: 88282091 DIČ: CZ6312180820
kontakt: Josef Joura, mobil: 602578674, e-mail: josefjoura@seznam.cz

Karel Horský

se sídlem: Poličská 877/36, 568 02 Svitavy - Předměstí
IČ: 01377841 DIČ:
kontakt: Karel Horský, mobil: 602 483 023, e-mail: k.horsky.sy@gmail.com

K+K ELTEC, s.r.o.

se sídlem: Smetanova 997, 517 41 Kostelec nad Orlicí
IČ: 25277308 DIČ: CZ25277308
kontakt: Radovan Krsek, mobil: 603486395, e-mail: krsek@eltec.cz

Michlovský stavební s.r.o.

se sídlem: Salaš 99, 76351 Zlín
IČ: 27714080 DIČ: CZ 27714080
kontakt: STŘEDSKO HRADEC KRÁLOVÉ:
Aleš Klimt, mobil: 602482988, e-mail: klimt@michlovsky.cz
František Uříčář, mobil: 605200784, e-mail: uricar@michlovsky.cz

Milan Pospíšil

se sídlem: Topolská 742, 537 05 Chrudim
IČ: 88375072 DIČ:
kontakt: Milan Pospíšil, mobil: 725246121, email: mpospisl1@centrum.cz

PELMONT s.r.o

se sídlem: Vlášnická 1111, 393 01 Pelhřimov
IČ: 25172786 DIČ: CZ25172786
kontakt: Karel Pichl, tel.: 565325325, fax: 565333565, mobil: 602227227, e-mail: pelmont@pelmont.cz

Radim Zabloudil

se sídlem: Tábor 2356/28a, 602 00 Brno - Žabovřesky
IČ: 74899589 DIČ: CZ6210151585
kontakt: Radim Zabloudil, mobil: 602760276, e-mail: radim.zabloudil@seznam.cz

STAVAK spol. s r.o.

se sídlem: Žižkova 832, 580 01 Havlíčkův Brod
IČ: 15058786 DIČ: CZ15058786
kontakt: Jan Dostál, tel.: 569429309, mobil: 602482982, e-mail: dostal@stavak.cz

TELEPROG s.r.o.,

se sídlem: Znojemská 4665/78a, 586 01 Jihlava
IČ: 60721197 DIČ: CZ60721197
kontakt: Luboš Štěpnička, tel.: 567322089, fax: 567161319, mobil: 602782898, e-mail: stepnicka@teleprog.cz

Příloha k *Vyjádření* 549130/18

Číslo žádosti: 0118 093 620

Vegacom, a.s.

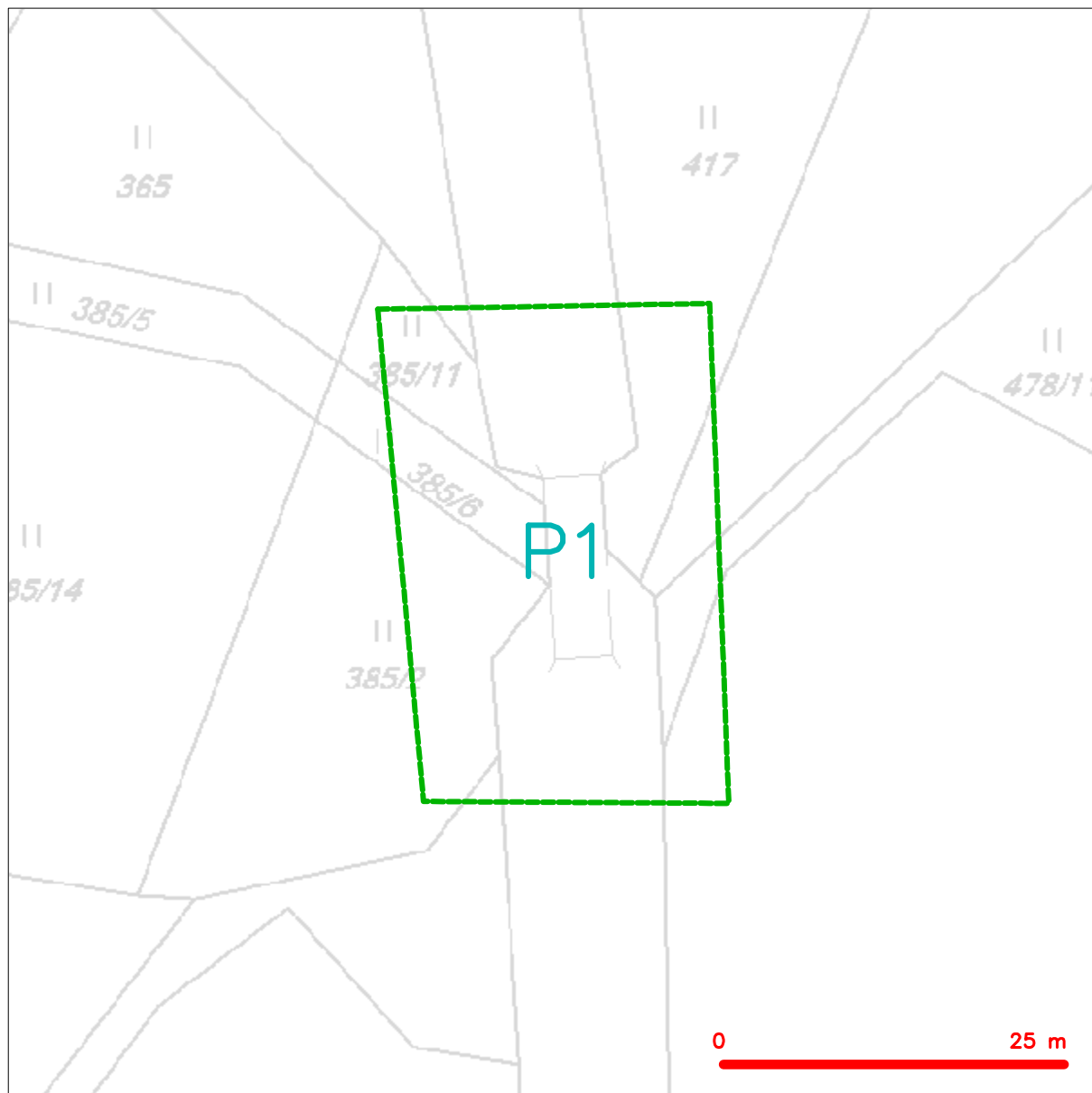
se sídlem: Rantířov 20, (Areál Agropodnik), 588 41 Vyskytná nad Jihlavou

IČ: 25788680 DIČ: CZ25788680

kontakt: Martin Pečar, mobil: 603855658, e-mail: pecar@vegacom.cz

Zdeněk Plšek, mobil: 605232401, e-mail: plsek@vegacom.cz

SITUAČNÍ VÝKRES - ZÁJMOVÉ ÚZEMÍ

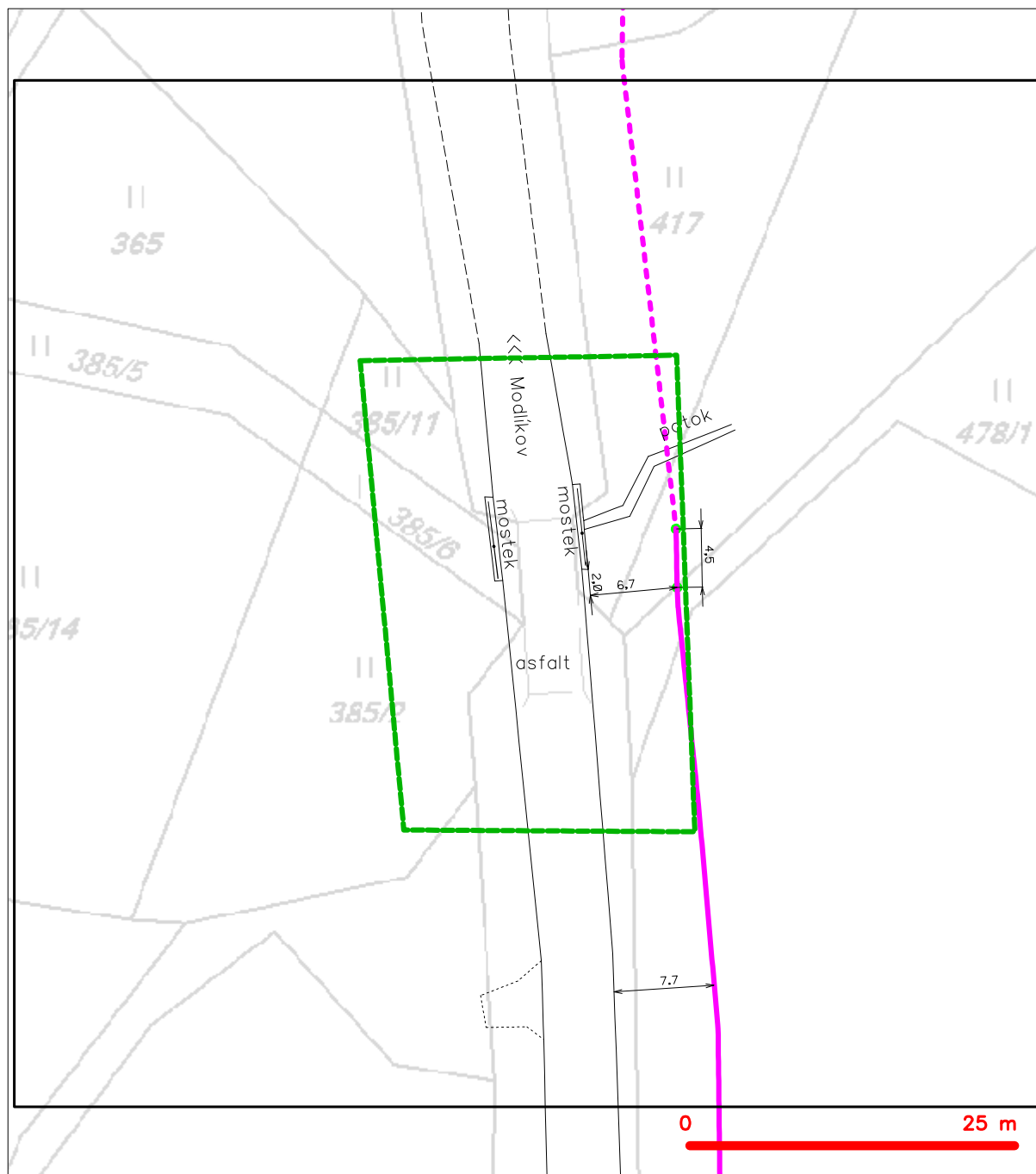


LEGENDA

----- hranice zájmového území k vyjádření


Česká telekomunikační infrastruktura a.s.
Olšanská 2681/6
130 00 Praha 3
DIČ: CZ04084063
96

SITUAČNÍ VÝKRES - POLYGON 1



LEGENDA

- | | | | |
|--|--|--|--|
| | hranice zájmového území k vyjádření | | nezaměřený průběh optického kabelu, HDPE trubky nebo souběh optického a metalického kabelu |
| | NN přípojka, území s NN přípojkou CETIN | | radiové sítě, ochranné pásmo radiové sítě |
| | zaměřený průběh metalického kabelu | | nadzemní sítě |
| | zaměřený průběh optického kabelu, HDPE trubky nebo souběh optického a metalického kabelu | | neprovozované sítě |
| | nezaměřený průběh metalického kabelu | | podzemní sítě cizí |
| | nadzemní sítě cizí | | sítě s NN |
| | | | koléktor, kabelovod |



ŽADATEL

Projekční kancelář PRIS spol. s r.o.

NAŠE ZNAČKA
0100882609

VYŘ ZENO DNE
27.02.2018

Sdělení o existenci energetického zařízení společnosti ČEZ Distribuce, a. s., pro akci:

III/3507 modlíkov, propustek v km 0,422

Vážený zákazníku,

dovolujeme si reagovat na Vaši žádost číslo 0100882609 ze dne 27.02.2018 o sdělení o existenci energetického zařízení. Na Vámi uvedeném zájmovém území se **nenachází energetické zařízení v majetku společnosti ČEZ Distribuce, a. s.**

Zároveň si Vás dovoluujeme upozornit, že se v zájmovém území může nacházet energetické zařízení, které není v majetku společnosti ČEZ Distribuce, a. s.

Toto sdělení je platné do 27.08.2018.

V souvislosti s výše uvedeným si Vás dovoluujeme upozornit, že uvedené sdělení včetně jeho příloh představuje skutečnosti tvořící obchodní tajemství společnosti ČEZ Distribuce, a. s. Poskytnuté informace jsou dále také důvěrnými informacemi a obchodně citlivými informacemi společnosti ČEZ Distribuce, a. s. Z výše uvedených důvodů si Vás proto společnost ČEZ Distribuce, a. s., dovoluje upozornit, že s poskytnutými informacemi je potřeba nakládat dle platných právních předpisů, v opačném případě se vystavujete postihu ve smyslu platné právní úpravy. V této souvislosti si Vás dále dovoluujeme upozornit, že požadované informace nesmí být předány, sděleny, využity, zpřístupněny, či jiným způsobem postoupeny na jakoukoli třetí osobu bez předchozího prokazatelného souhlasu společnosti ČEZ Distribuce, a. s. Informace o existenci sítí mohou být využity pouze pro účel, pro který byly vyžádány.

S pozdravem

ČEZ Distribuce, a. s.

Děčín, Děčín IV-Podmokly
Teplická 874/8
PSČ 405 02
IČ: 24729035

Přílohy

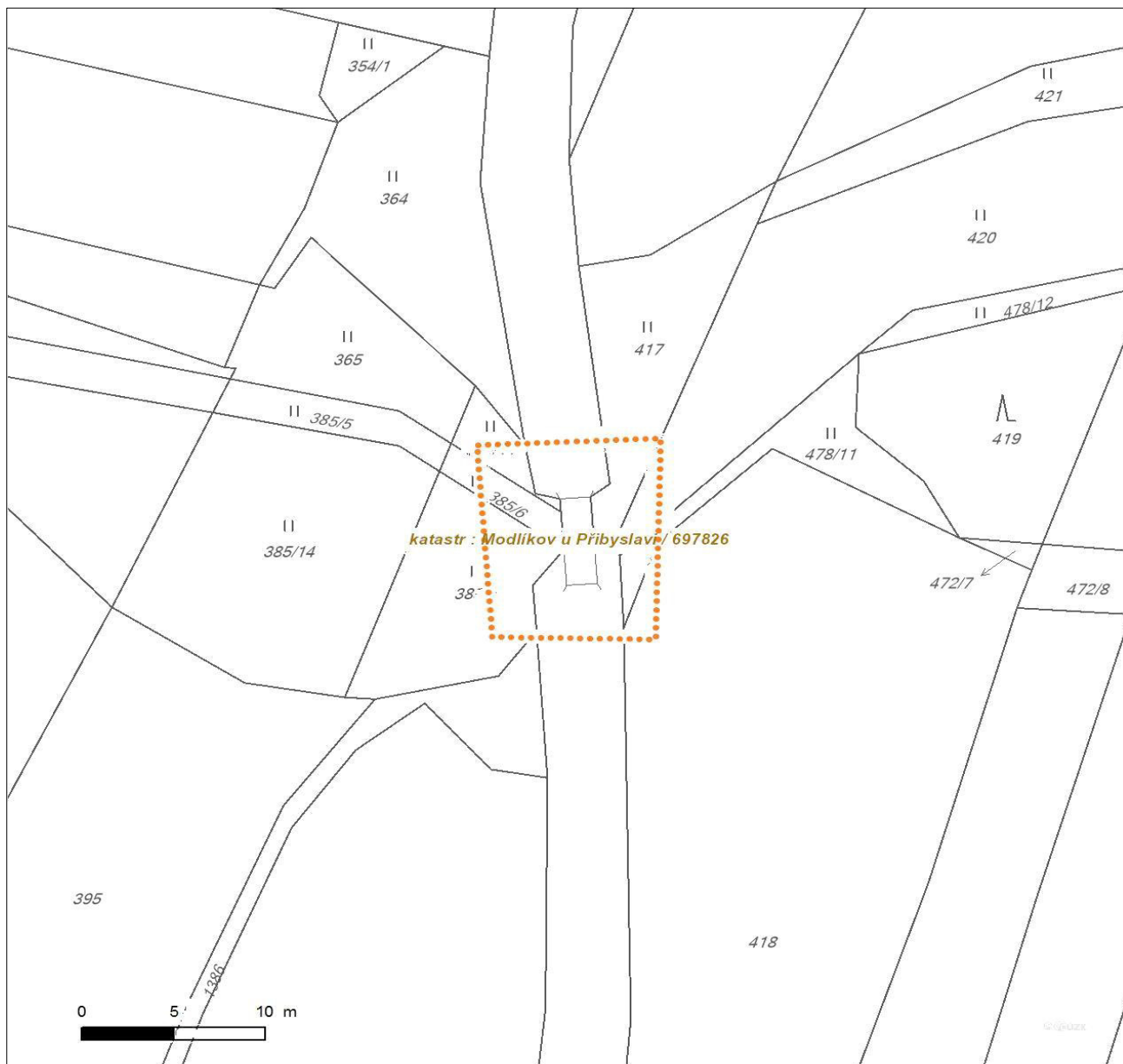
Situační výkres zájmového území



Platí pouze se sdělením číslo 0100882609.

Zakreslené polohy zařízení v příloze jsou pouze informativní.


Situační výkres zájmového území (klad mapových listů)



Není-li zobrazena katastrální mapa, zadejte žádost znovu. Katastrální mapa je generována prostřednictvím externí WMS služby, jejíž provoz nezajišťuje společnost ČEZ Distribuce, a. s.

LEGENDA

	Podzemní vedení NN do 1kV		Stanice do 52 kV - stožárová
	Nadzemní vedení NN do 1kV		Stanice do 52 kV - zděná
	Podzemní vedení VN do 35 kV		Transformovna (nad 52 kV)
	Nadzemní vedení VN do 35 kV		Probíhající investice ČEZ Distribuce
	Podzemní vedení VVN 110kV		Stanice ČEZ Distribuce ve výstavbě
	Nadzemní vedení VVN 110kV		Zařízení ČEZ Distribuce ve výstavbě
	NN přívod odběratele		Hranice katastrálního území
	Cizí energetické vedení		
	Zájmové území		



Projekční kancelář PRIS spol.
s r.o.
Osová 717/20
62500 Brno

naše značka
5001677294

vyřizuje
Jaroslav Kápička

datum
27.02.2018

Věc:

III/3507 Modlíkov, propustek v km 0,422

K.ú. - p.č.: Modlíkov u Přibyslavi

Stavebník: Krajská správa a údržba silnic Vysočiny, příspěvková organizace, Kosovská 1122/16, 58601 Jihlava

Účel stanoviska: Předprojektová příprava

GasNet, s.r.o., jako provozovatel distribuční soustavy (PDS) a technické infrastruktury, zastoupený GridServices, s.r.o., vydává toto stanovisko:

V zájmovém území vyznačeném v příloze tohoto stanoviska, nejsou umístěna žádná provozovaná plynárenská zařízení a plynovodní přípojky ve vlastnictví nebo správě GasNet, s.r.o.. Mohou se zde nacházet plynárenská zařízení jiných vlastníků či správců, případně i dlouhodobě nefunkční/neprovozovaná plynárenská zařízení bez dostupných informací o jejich poloze a vlastnictví.

V rozsahu území vyznačeného v příloze souhlasíme s povolením stavby dle zákona 183/2006 Sb. ve znění pozdějších předpisů např. s vydáním územního rozhodnutí, zjednodušeným územním řízením, vydáním územního souhlasu, uzavřením veřejnoprávní smlouvy, ohlášením, stavebním povolením, veřejnoprávní smlouvou o provedení stavby nebo oznámením stavebního záměru s certifikátem autorizovaného inspektora.

V případě uzavření veřejnoprávní smlouvy nebude GasNet, s.r.o. ani GridServices, s.r.o., jako zmocněnec GasNet, s.r.o., účastníkem územního ani stavebního řízení a nebudou uvedeni ve třetích osobách veřejnoprávní smlouvy.

Platí pouze pro území vyznačené v příloze tohoto stanoviska a to 24 měsíců ode dne jeho vydání.

Stanovisko bylo vygenerováno na základě vaší žádosti automaticky.

V případě dotčení pozemku v majetku společnosti GasNet, s.r.o. je třeba dále projednat smluvní vztah k tomuto pozemku.

Kontakt na projednání naleznete na adrese www.gasnet.cz/cs/kontakt-ni-system/, činnost "Smluvní vztahy - pozemky a budovy plynárenských zařízení", případně na NONSTOP zákaznické lince 800 11 33 55.

GridServices, s.r.o.

Plynárenská 499/1

Zábrdovice

602 00 Brno

T +420532221111

F +420545578571

E info@gridservices.cz

I www.gridservices.cz

IČ: 27935311

DIČ: CZ27935311

Zapsán do obchodního rejstříku:

Krajský soud v Brně

oddíl C, vložka 57165

26.07.2007

Bankovní spojení:
Československá obchodní banka,
a.s.

Číslo účtu: 17837923

Kód banky: 0300

Za správnost a úplnost dokumentace předložené s žádostí včetně jejího souladu s platnými předpisy plně zodpovídá její zpracovatel. Stanovisko nenahrazuje případná další stanoviska k jiným částem stavby.

V případě další korespondence nebo jednání (např. změna stavby) uvádějte naši značku - 5001677294 a datum tohoto stanoviska. Kontakty jsou k dispozici na www.gridservices.cz nebo NONSTOP zákaznická linka 800 11 33 55.

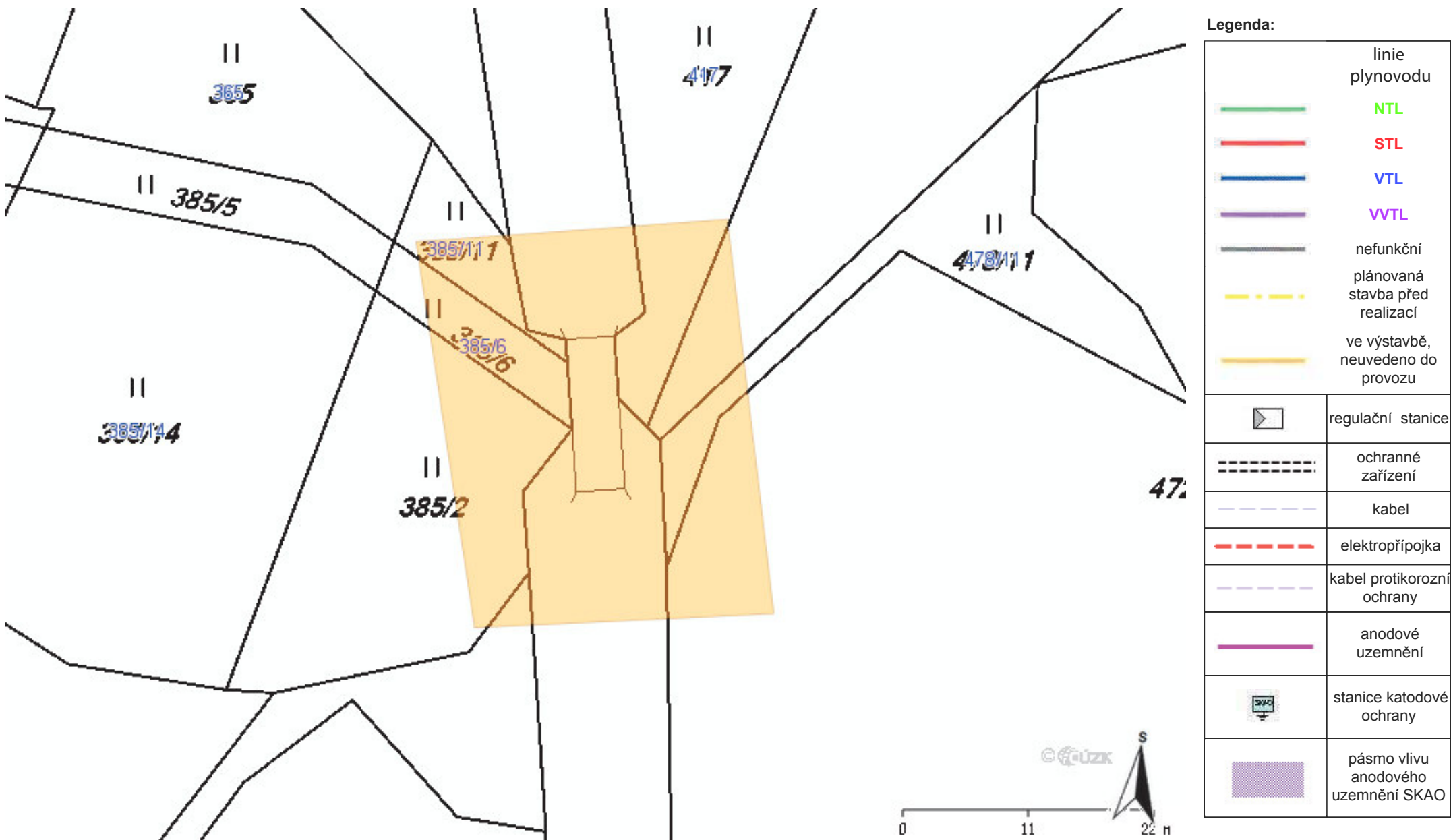


GasNet, s.r.o.
zastoupená společností GridServices, s.r.o., IČ 279 35 311
Jaroslav Kápička
Vedoucí zpracování externích požadavků
Odbor zpracování externích požadavků

Přílohy: Orientační zakres plynárenského zařízení

Příloha: Orientační zakres plynárenského zařízení. Tato příloha je nedílnou součástí stanoviska č. 5001677294 ze dne 27.02.2018.

Provozovatel DS: GasNet, s.r.o.; Stavebník: Krajská správa a údržba silnic Vysočiny, příspěvková organizace , Kosovská 1122/16 , 58601 Jihlava. K.ú.: Modlíkov u Přibyslavi.



Vyřizuje: Dundáček Petr

E-mail: petr.dundacek@t-mobile.cz

Projekční kancelář PRIS
spol. s r.o.
Ing. Andrea Krchnáková
Osová 20
62500 Brno

Naše značka: **E08280/18**

V Praze dne: **27.2.2018**

Vyjádření a stanovení podmínek pro udělení souhlasu s umístěním stavby v ochranném pásmu sítě technické infrastruktury (TI) společnosti T-Mobile Czech Republic a.s.

Vydané podle § 101 ZÁKONA Č. 127/2005 Sb., o elektronických komunikacích a o změně některých souvisejících zákonů (zákon o elektronických komunikacích – dále jen ZEK), ve znění pozdějších předpisů a §161 zákona č. 183/2006 Sb., o územním plánování a stavebním řádu (stavební zákon) či dle dalších příslušných právních předpisů

Věc: III/3507 Modlíkov, propustek v km 0,422

Stupeň: Stavební řízení

Na základě předložených projektových podkladů dáváme **souhlasné stanovisko k vydání Územního souhlasu / rozhodnutí (Stavebního povolení) a následně souhlas s realizací stavby.**

Dle předložených dokladů nedojde ke kolizi s technickou infrastrukturou společnosti **T-Mobile Czech Republic a.s.**

Toto stanovisko má platnost 1 rok.

Vydané stanovisko nelze prodloužit. Po uplynutí platnosti zadejte žádost o nové stanovisko.


T-Mobile Czech Republic a.s.
Tomášova 2144/1
148 00 Praha 4
IČ 649 49 681, DIČ CZ64949681




.....
Ochrana sítí
Technologický úsek

V případě doplňujících dotazů vždy uvádějte v „Předmětu“ e-mailu číslo jednací.



Příloha č. 1

Rekapitulace žádosti o vyjádření k existenci sítě elektronických komunikací

Číslo žádosti: **E08280/18**
Název stavby /akce: **III/3507 Modlíkov, propustek v km 0,422**
Datum podání žádosti: **27.2.2018**
Důvod žádosti: **Stavební řízení**
Popis jiného důvodu žádosti:
Poznámka:

Žadatel

Firma / organizace: **Projekční kancelář PRIS spol. s r.o.**
IČ: **46974806**
DIČ:
Kontaktní osoba: **Ing. Andrea Krchnáková**
Adresa: **Osová 20**
Město / obec: **Brno**
PSČ: **62500**
Stát:
E-mail: **andrea.krchnakova@pris.cz**
Telefonní číslo: **547214128**

Stavebník

Firma / organizace: **Krajská správa a údržba silnic Vysočiny, příspěvková organizace**
Kontaktní osoba: **Ing. Jan Míka**
Adresa: **Kosovská 1122/16**
Město / obec: **Jihlava**
PSČ: **58601**
Stát:
E-mail: **ksusv@ksusv.cz**
Telefonní číslo: **567 117 158**

Stavba

Výška nad terénem (metry): **0 m**
Projektant:
Druh stavby: **Infrastruktura**
Hodnota projektu: **5 mil. Kč**
Měsíc zahájení stavby: **05/2019**
Měsíc ukončení stavby: **10/2019**

Odeslání stanoviska

E-mail: **andrea.krchnakova@pris.cz**

Příloha č. 2

Situační plán

Zájmová oblast (zájmové oblasti) zadaná žadatelem



Geometrie zájmové oblasti (zájmových oblastí) žádosti ve formátu WKT a souřadnicovém systému S-JTSK. Zkopírováním textu lze geometrii zobrazit v jakémkoli softwaru podporujícím formát WKT.

GEOMETRYCOLLECTION(POLYGON((-654079.521863902 -1109352.13278649,-654059.266008482 -1109349.2953505,-654053.713172257 -1109386.17527385,-654075.578097715 -1109389.40469932,-654079.521863902 -1109352.13278649)))



Projekční kancelář PRIS spol. s r.o.
Ing. Andrea Krchnáková
Osová 717/20
625 00 Brno - Starý Lískovec

V Praze, 27.2.2018

Naše zn.: **180227-161372278**

Věc: vyjádření k žádosti k akci **"III/3507 Modlíkov, propustek v km 0,422"**

Sdělujeme Vám, že společnost Vodafone Czech Republic a.s., se sídlem Praha 5, náměstí Junkových 2, IČ: 25788001, zapsaná dne 13.8. 1999 v obchodním rejstříku vedeném Městským soudem v Praze pod spisovou značkou B.6064 na základě předložené dokumentace ze dne **27.2.2018**

souhlasí s realizací projektu.

Ve vámi zadaném zájmovém území a v uvedené výšce (výška stavby: 0 m, výška jeřábu: 0 m) se nenachází žádné podzemní ani nadzemní vedení naší společnosti.

Platnost vyjádření je **1 rok** od data vydání.

S pozdravem

v.z. Kateřina Rendeková
Vodafone Czech Republic a.s.
Náměstí Junkových 2
155 00 Praha 5



Tel.: 607 105 305
E-mail: east@vodafone.cz

Seznam příloh/přiložených souborů:

Zadost_180227-161372278.pdf



Žádost o vyjádření k existenci sítí č. 180227-161372278

Identifikační údaje žadatele / stavebníka

Typ: Právnícká osoba
IČO: 00090450
Firma: Krajská správa a údržba silnic Vysočiny, příspěvková organizace
Titul: Ing.
Jméno: Jan
Příjmení: Míka
Telefon: +420 567 117 158
E-mail: ksusv@ksusv.cz

Adresa sídla/bydliště

Ulice: Kosovská
Č.p. (č.ev.) / č.o.: 1122 / 16
Obec: Jihlava
PSČ: 58601

Identifikační údaje zástupce žadatele /stavebníka

Typ: Právnícká osoba
IČO: 46974806
Firma: Projekční kancelář PRIS spol. s r.o.
Titul: Ing.
Jméno: Andrea
Příjmení: Krchnáková
Telefon: +420 547 214 128
E-mail: andrea.krchnakova@pris.cz



Adresa sídla/bydliště

Ulice: Osová
Č.p. (č.ev.) / č.o.: 717 / 20
Obec: Brno - Starý Lískovec
PSC: 62500

Důvod žádosti o vyjádření

Název stavby: III/3507 Modlíkov, propustek v km 0,422
Typ stavby: Stavba výšky do 10 m nad zemí
Stupeň žádosti: DSP nebo DOS (Dokumentace pro stavební povolení/ohlášení stavby)
Popis stavby / doplňující informace: rekonstrukce propustku
Výška stavby: 0 m
Výška jeřábu: 0 m

Zájmové území

Kresba 1:



Dotčené KÚ: Modlíkov u Přibyslavi (697826)

Datum: 27.2.2018

Zadáno: <https://www.zadostovyjadreni.cz/vodafone/>

Informace podle zákona č. 127/2005 Sb., o elektronických komunikacích, č. 101/2000 Sb., o ochraně osobních údajů a o změně některých zákonů a dalšími souvisejícími právními předpisy.

Společnost Position s.r.o., se sídlem Londýnská 665/45, 120 00 Praha 2, IČ 26422816, zapsaná v obchodním rejstříku vedeném Městským soudem v Praze, oddíl C, vložka 81053 („Position“) a společnost Vodafone Czech Republic s., se sídlem nám. Junkových 2808/2, 155 00 Praha 5, IČ 25788001, zapsaná v obchodním rejstříku vedeném Městským soudem v Praze, oddíl B, vložka 6064 („Vodafone“) Vás tímto informují, že shromážděné osobní údaje v rozsahu Vaše jméno, příjmení, bydliště, e-mailová adresa a telefonní číslo bude Position a Vodafone zpracovávat za účelem jejich použití při realizaci povinností v souvislosti se žádostí o stanovisko nebo vyjádření pro řízení podle zákona č. 183/2006 Sb., o územním plánování a stavebním řádu (stavební zákon), a to automatizovaným způsobem nebo v tištěné podobě s tím, že Vaše osobní údaje nebudou zpřístupněny jiným osobám. Vaše osobní údaje poskytujete dobrovolně.

Dále Vás informujeme o Vašem právu žádat o vysvětlení popř. o odstranění nežádoucího stavu, především domníváte-li se, že jsou Vaše osobní údaje zpracovávány v rozporu s ochranou Vašeho soukromého a osobního života nebo v rozporu se zákonem.

Ministerstvo obrany ČR
Sekce nakládání s majetkem
odbor ochrany územních zájmů
Tychonova 1, Praha 6, PSČ 160 01, datová schránka hjyaavk

Sp.zn. 1978/69205/2018-1150-OÚZ-PCE

Pardubice 13. června 2018
Výtisk jediný

Projekční kancelář PRIS spol. s r.o.
Osová 20

625 00 Brno

Závazné stanovisko pro územní řízení, stavební řízení

**III/3507 Modlíkov, propustek v km 0,422, dotčené pozemky p.č. 385/6, 385/11, 385/2, 417, ...
v k.ú. Modlíkov u Příbyslavi
K čj. 0000237382**

Ministerstvo obrany ČR, Sekce nakládání s majetkem, odbor ochrany územních zájmů, oddělení ochrany územních zájmů Pardubice v souladu se zmocněním v § 175 odst. 1 zákona č. 183/2006 Sb., o územním plánování a stavebním řádu (stavební zákon), ve znění pozdějších předpisů (dále jen „stavební zákon“), jako věcně a místně příslušné ve smyslu zákona č. 222/1999 Sb., o zajišťování obrany České republiky, ve znění pozdějších předpisů (dále jen „zákon o zajišťování obrany ČR“), na teritoriu okresů České Budějovice, Český Krumlov, Havlíčkův Brod, Hradec Králové, Chrudim, Jablonec nad Nisou, Jičín, Jihlava, Jindřichův Hradec, Kolín, Kutná Hora, Liberec, Náchod, Pardubice, Pelhřimov, Rychnov nad Kněžnou, Semily, Svitavy, Tábor, Trutnov, Ústí nad Orlicí, Žďár nad Sázavou, a v souladu s Rozkazem ministra obrany č. 39/2011 - Zabezpečení výkonu působnosti MO ve věcech územního plánování a stavebního řádu, v platném znění, **vydává** ve smyslu § 4 odst. 2 písm. a) stavebního zákona pro potřeby vedeného řízení

souhlasné závazné stanovisko

k záměru tak, jak byl doložen v písemné a grafické dokumentaci.

Odůvodnění:

Ministerstvo obrany ČR v souladu se zmocněním v § 175 odst. 1 stavebního zákona, dle § 161 téhož zákona a zákona o zajišťování obrany ČR provedlo po obdržení vaší žádosti o vydání závazného stanoviska dotčeného orgánu vyhodnocení předloženého záměru, prověřilo evidenci technické infrastruktury v jeho vlastnictví. Ministerstvo obrany ČR neeviduje inženýrské sítě a podzemní telekomunikační vedení, které by byly s daným stavebním záměrem v kolizi.

Daný stavební záměr je lokalizován v územích vymezených Ministerstvem obrany ČR v souladu s § 175 stavebního zákona u stavebních úřadů. Tato vymezená území Ministerstva obrany ČR jsou shodná s údaji o území poskytovanými Ministerstvem obrany ČR pro ÚAP a jejich součástí jsou podrobné specifikace podmínek ve vymezeném území Ministerstva obrany ČR a zákonná určení. Po odborném vyhodnocení záměru Ministerstvo obrany ČR konstatuje, že předložený stavební

záměr není v rozporu se zájmy Ministerstva obrany ČR a nekoliduje s ochranou zájmů Ministerstva obrany ČR (viz ÚAP - jev 102a, 119).

Realizace stavebního záměru provedená v souladu s předloženou projektovou dokumentací neohrozí naplnění veřejného zájmu na zajištění obrany a bezpečnosti státu.

Toto závazné stanovisko nenahrazuje stanovisko účastníka řízení, nebo sjednání smluvního vztahu, Agentury hospodaření s nemovitým majetkem, ředitele Odboru správy nemovitého majetku v případech, kdy je Ministerstvo obrany ČR účastníkem územního a stavebního řízení ve smyslu stavebního zákona jako vlastník nemovitosti (pozemků, stavby, případně jiného věcného práva) dotčených stavebním záměrem nebo vlastník nemovitostí sousedících (§ 52, § 85 a § 109 stavebního zákona). V případě podání žádosti o vydání stanoviska účastníka řízení nebo sjednání smluvního vztahu samostatně kontaktujte Agenturu hospodaření s nemovitým majetkem Ministerstva obrany ČR v souladu se zápisem na listu vlastnictví.

Toto závazné stanovisko Ministerstva obrany ČR je platné 2 roky a musí být vyžádáno znovu, nebude-li během této doby stavba zahájena nebo dojde-li ke změnám v umístění, výšce nebo rozsahu stavby.

Kontaktní osoba: Ing. Eliška Machová, tel: 973 245 682, fax. 973 245 628

Ing. Eliška Machová
rada
oddělení ochrany územních zájmů Pardubice

V další korespondenci, týkající se výše uvedené věci, uvádějte odkaz na sp.zn. 1978/69205/2018-1150-OÚZ-PCE tohoto závazného stanoviska Ministerstva obrany ČR.

Adresa pro doručování:
Ministerstvo obrany ČR,
Sekce nakládání s majetkem,
odbor ochrany územních zájmů,
oddělení ochrany územních zájmů Pardubice
Teplého 1899, 530 02 Pardubice
IČO: 60162694

Andrea Krchnáková

Od: info@mawis.eu
Odesláno: čtvrtek 1. března 2018 8:19
Komu: andrea.krchnakova@pris.cz
Předmět: Fw: Žádost o vyjádření č. 237382 - Krchnáková Andrea - Projekční kancelář PRIS spol. s r.o. - (579963 č. 127998)
Přílohy: pic02981.gif

----- Forwarded by Info Mawis.eu on 01.03.2018 08:19 -----

"Obec Modlíkov, 582 22 Příbyslav" <obec.modlikov@tiscali.cz>

28.02.2018 20:02

To: e-UtilityReport@hrdlicka.cz

cc

Subject: Re: Žádost o vyjádření č. 237382 - Krchnáková Andrea -
Projekční kancelář PRIS spol. s r.o. - (579963 č.
127998)

Dobrý den,

v místě nemáme žádné sítě ani jiné stavby. Prosíme o informaci, o jaký projekt se jedná.

S pozdravem

Milan Zvolánek
starosta obce Modlíkov
tel. 778 217 121

Dne 27.2.2018 v 15:52 e-UtilityReport@hrdlicka.cz napsal(a):

Dobrý den,
žádám o vyjádření k existenci technického zařízení.

V připojeném souboru zasílám:
formulář žádosti.

NÁZEV AKCE: III/3507 Modlíkov, propustek v km 0,422

DŮVOD ŽÁDOSTI: Zpracování projektu / předprojektová příprava

S pozdravem

Projekční kancelář PRIS spol. s r.o.
Ing. Andrea Krchnáková
Osová 717 / 20
62500 Brno
e-mail: andrea.krchnakova@pris.cz

(Žádost zaslána prostřednictvím služby e-UtilityReport. Pokud chcete reagovat, nepoužívejte tlačítko Odpovědět. Kontakt na žadatele naleznete výše v e-mailu, kontakt na provozovatele služby: info@mawis.eu)

[Potvrdit přijetí zprávy](#)

KRAJSKÝ ÚŘAD KRAJE VYSOČINA
Odbor životního prostředí a zemědělství
Žižkova 57, 587 33 Jihlava, Česká republika
tel.: 564 602 111, e-mail: posta@kr-vysocina.cz

Projekční kancelář PRIS spol. s r.o.
Osová 717/20
625 00 BRNO

(obdrží prostřednictvím datové schránky)

Váš dopis značky/ze dne
D/S-0569/2019-Krch
26. 3. 2019

Číslo jednací
KUJI 25039/2019
OZPZ 168/2019

Vyřizuje/telefon
Michal Fryš/564602504

V Jihlavě dne
23. 4. 2019

III/3507 Modlíkov, propustek v km 0,422

Vyjádření dle zákona č. 100/2001 Sb.

Krajský úřad Kraje Vysočina, odbor životního prostředí a zemědělství obdržel dne 26. 3. 2019 vaši žádost o vyjádření k výše uvedenému záměru z hlediska zákona č. 100/2001 Sb., o posuzování vlivů na životní prostředí a o změně některých souvisejících zákonů, v účinném znění (dále jen zákona o EIA).

V předložené průvodní zprávě (stupeň DSP) zpracované vámi v říjnu 2018 je uvedeno, že stavba řeší náhradu stávajícího propustku, který převádí bezejmenný přítok Doberského potoka (odtok z rybníka Rejholec a z menšího rybníka) novým propustkem, umístěným v cca o 4 m odsunutě poloze vzhledem k tvaru meandru potoka. Nová konstrukce propustku je tvořena uzavřenou 17,35 m dlouhou troubou z vlnitého plechu se světlostí 1,89 m na šířku, 1,35 m na výšku (světlost stávajícího propustku je cca 1,75 m). Silnice III/3507 bude ponechána ve stávající směrové poloze. Šířka komunikace odpovídá kategorii S 6,5/70. Na začátku a konci upravovaného úseku je vozovka navázána výškově i šířkově na stávající stav 5,75 – 5,6 m.

Krajský úřad Kraje Vysočina, odbor životního prostředí a zemědělství jako příslušný úřad dle § 22 zákona o EIA sděluje:

Dle § 4 odst. 1 písm. c) zákona o EIA se jedná o nevýznamnou změnu záměru uvedeného v bodě 49 přílohy č. 1 zákona o EIA (*silnice všech tříd a místní komunikace I. a II. třídy o méně než čtyřech jízdních pružích od délky 2 km ...*), která nepodléhá zjišťovacímu řízení.

Mgr. Michal Fryš
úředník odboru životního prostředí a zemědělství

KRAJSKÝ ÚŘAD KRAJE VYSOČINA
Odbor životního prostředí a zemědělství
Žižkova 57, 587 33 Jihlava, Česká republika
tel.: 564 602 111, e-mail: posta@kr-vysocina.cz

Projekční kancelář PRIS spol. s r.o.
Osová 20
625 00 Brno

Datová schránka

Váš dopis značky/ze dne D/S- 0570/2019 - Krch 26. 3. 2019	Číslo jednací KUJI 28664/2019 OŽPZ 157/2019	Vyřizuje/telefon Zdeňka Brunová 564 602 505	V Jihlavě dne 9. 4. 2019
---	---	---	-----------------------------

„III/3507 Modlíkov, propustek v km 0,422“ - stanovisko Natura

Krajský úřad Kraje Vysočina, odbor životního prostředí a zemědělství (dále též „OŽPZ KrÚ Kraje Vysočina“) jako příslušný orgán vykonávající v přenesené působnosti státní správu ochrany přírody a krajiny podle ustanovení § 77a odst. 4 písm. n) zákona ČNR č. 114/1992 Sb., o ochraně přírody a krajiny, ve znění pozdějších předpisů (dále jen „zákon o ochraně přírody“), po posouzení záměru

„III/3507 Modlíkov, propustek v km 0,422“

vydává v souladu s ustanovením § 45i odst. 1 zákona o ochraně přírody toto stanovisko:

Záměr nemůže mít významný vliv na předmět ochrany nebo celistvost evropsky významné lokality nebo ptačí oblasti.

Odůvodnění:

OŽPZ KrÚ Kraje Vysočina obdržel dne 26. 3. 2019 žádost o stanovisko z hlediska vlivu na evropsky významné lokality a ptačí oblasti (Natura 2000). Žádost podala společnost Projekční kancelář PRIS spol. s r.o., Osová 20, 625 00 Brno, IČO 469 74 806, která zastupuje investora záměru společnost Krajská správa a údržba silnic kraje Vysočina. K žádosti byla přiložena projektová dokumentace vypracovaná v 10-11/2018.

Předmětem záměru je náhrada propustku převádějícího komunikaci III/3507 přes přítok Doberského potoka (výtok z rybníka Rejholec) v k.ú. Modlíkov. Nový propustek bude oproti stávajícímu propustku, který má tvar meandru, posunutý přibližně o 4 m na sever a bude přímý. Nová konstrukce bude tvořena uzavřenou troubou z vlnitého plechu tlamového tvaru se světlostí 1,89 m. Čela propustku jsou navržena seříznutá do tvaru násypového tělesa komunikace.

Vtokové a výtokové čelo navazuje na stávající koryto potoka. Součástí stavby je úprava převáděné komunikace v minimálním rozsahu.

Podkladem pro posouzení vlivu záměru na evropsky významné lokality nebo ptačí oblasti byla žádost i skutečnosti obecně známé. Za skutečnosti obecně známé považuje OŽPZ KrÚ Kraje Vysočina, mj. takové poznatky, které jsou abstrahované (zpravidla odbornou literaturou) z většího počtu obdobných případů a je tedy možné je předpokládat i u obdobného případu jedinečného. Dále má OŽPZ KrÚ Kraje Vysočina, za skutečnosti obecně známé ty, které se sice týkají jedinečného jevu, ale byly už dříve (tj. nezávisle na vedeném řízení) popsány a tento popis je veřejně přístupný. Podkladem pro posouzení vlivu záměru jsou i skutečnosti známé z úřední činnosti. Zde se jedná zejména o vymezení evropsky významných lokalit (dále také „EVL“) a ptačích oblastí (v Kraji Vysočina není žádná ptačí oblast), předměty jejich ochrany (viz např. <http://www.nature.cz/natura2000-design3/hp.php>), aktuální stav předmětu ochrany, souhrny doporučených opatření pro EVL, poznatky o ekologii, biologii, rozšíření, ohrožení a péči o druhy (např. <http://www.biomonitoring.cz>).

V bezprostřední blízkosti záměru se nenachází žádná EVL. Nejblíže ve vzdálenosti přibližně 9,2 km od záměru se nachází evropsky významná lokalita EVL Šlapanka a Zlatý potok CZ0613332 (jihozápadní směr od záměru), která je vyhlášena pro ochranu evropsky významného druhu vydra říční (*Lutra lutra*).

Posuzovaný záměr je od EVL Šlapanka a Zlatý potok poměrně daleko, nicméně vydra migruje na větší vzdálenosti a v místě propustku se může vyskytnout. Dle Nálezové databáze ochrany přírody není v předmětném území evidován výskyt vydry říční. V případě jejího výskytu v místě rekonstruovaného propustku může být dotčena nevhodným provedením propustku. Pokud by propustek neumožňoval migraci vydry podél vodního toku, překonávala by vydra komunikaci po vozovce, kde by mohlo dojít ke střetu s vozidly. Po obou březích toku jsou v propustku navrženy úzké suché bermy (šířka cca 24 cm), které vydra může využít. Vzhledem ke vzdálenosti EVL od záměru a vybudování suchých berem v propustku záměr nebude mít negativní vliv na vydru říční, a proto lze vyloučit negativní vliv záměru na evropsky významné lokality a ptačí oblasti (Natura 2000).

Toto stanovisko nenahrazuje stanoviska a vyjádření z hlediska druhové ochrany vydávaná podle zákona č. 114/1992 Sb., o ochraně přírody, případně dalších předpisů. Stanovisko není vydáváno ve správním řízení (§ 90 odst. 1 zákona o ochraně přírody) a nelze proti němu podat odvolání.

Mgr. Zdeňka Brunová
úředník odboru životního prostředí a zemědělství



POVODÍ VLTAVY

POVODÍ VLTAVY
státní podnik
ZÁVOD DOLNÍ VLTAVA
GRAFICKÁ 36
150 21 PRAHA 5

TEL.: 257 099 111
221 401 111
FAX: 257 31 35 22
BANKOVNÍ SPOJENÍ:
KB PRAHA 5, č.ú.: 316 32051/0100

Projekční kancelář PRIS spol. s r.o.

Osová 20, 625 00 Brno

Došlo: 29.4.2019
Č.j.: 09.87/2019
Číslo zakázky: 18028
Vyřizuje: KRCHNÁKOVÁ

Projekční kancelář PRIS spol. s r.o.
Osová 717/20
625 00 Brno 25

VÁŠ DOPIS ZNAČKY/ZE DNE
--- / 28. 3. 2019

NAŠE ZNAČKA
25674/2019-242-Mš

VYŘIZUJE/LINKA
Ing. Veronika Marešová / 292
veronika.maresova@pvl.cz
Petr Tichý / 723 800 223

DATUM
24. 4. 2019

III/3507 Modlíkov, propustek v km 0,422

- I. stanovisko správce povodí
- II. vyjádření správce toku

K.Ú.: Modlíkov u Příbyslavi

KRAJ: Vysočina

ID VÚ: DVL_0190 Sázava od toku Nižkovský potok po tok Šlapanka
65200 Krystalinikum v povodí Sázavy

VODOPRÁVNÍ ÚŘAD: Havlíčkův Brod
Č.H.P.: 1-09-01-0220-0-00

V zastoupení investora stavby, kterým je Krajská správa a údržba silnic Vysočiny, p.o., jste nám dopisem ze dne 28. 3. 2019 zaslali žádost o stanovisko k projektové dokumentaci pro stavební řízení akce „III/3507 Modlíkov, propustek v km 0,422“. Projektovou dokumentaci č. zakázky 18028 vypracovali v říjnu 2018 Ing. Andrea Krchnáková, Ing. Martin Řehulka a Ing. Jiří Šrubař.

Předmětem dokumentace je rekonstrukce stávajícího propustku na silnici III/3507, který je tvořen dvěma konstrukcemi ve špatném technickém stavu (klenbový kamenný propustek prodloužený o žb rám. Stávající propustek bude odstraněn. Nový propustek bude posunut o cca 4 m směrem na Havlíčkovu Borovou. Konstrukce propustku bude z trouby z vlnitého plechu tlamového tvaru se světlostí 1,89 m. Délka trouby propustku 17,35 m. Čela propustku budou seříznuta, budou plynule navazovat na stávající koryto toku. Čela propustku budou opevněna dlažbou z lomového kamene s napojením na tok z těžkého kamenného záhozu. Propustek je navržen na převedení Q100.

Propustek se nachází na bezejmenném drobném vodním toku (DVT) IDVT 10275044, který je ve správě Povodí Vltavy, státní podnik. Tento DVT nemá stanoveno záplavové území.

Stavbou nebudou dotčeny pozemky ani stavby, ke kterým má Povodí Vltavy, státní podnik právo hospodařit.

Stavba se nachází v blízkosti ochranného pásma vodního zdroje Malá Losenice, stavebními pracemi nebude ochranné pásmo dotčeno.

Záměr se nachází ve vodním útvaru povrchových vod DVL_0190 Sázava od toku Nižkovský potok po tok Šlapanka, jehož chemický stav je hodnocen jako dobrý stav a ekologický stav jako střední stav a ve vodním útvaru podzemních vod 65200 Krystalinikum v povodí Sázavy, jehož chemický stav je hodnocen jako nevyhovující a kvantitativní stav jako vyhovující.



I. Na základě ustanovení § 54 odst. 4 zákona č. 254/2001 Sb., o vodách a o změně některých zákonů (vodní zákon) ve znění pozdějších předpisů, vyhlášky Ministerstva zemědělství č. 183/2018 Sb., o náležitostech rozhodnutí a dalších opatření vodoprávního úřadu a o dokladech předkládaných vodoprávnímu úřadu vydává Povodí Vltavy, státní podnik, jako příslušný správce povodí v dílčím povodí Dolní Vltavy k předložené projektové dokumentaci následující

s t a n o v i s k o :

A. Z hlediska zájmů daných Národním plánem povodí Labe a Plánem dílčího povodí Dolní Vltavy (ustanovení §24 až §26 vodního zákona) je uvedený záměr možný, protože lze předpokládat, že záměrem nedojde ke zhoršení chemického stavu a ekologického stavu dotčeného vodního útvaru povrchových vod a chemického a kvantitativního stavu útvaru podzemních vod, a že nebude znemožněno dosažení jejich dobrého stavu.

Toto hodnocení vychází z posouzení souladu daného záměru s výše uvedenými platnými dokumenty.

B. Z hlediska dalších zájmů daných vodním zákonem souhlasíme s povolením stavby „III/3507 Modlíkov, propustek v km 0,422“ za předpokladu splnění následujících podmínek:

1. Stavební činností nebude ohrožena jakost povrchových nebo podzemních vod zejména závadnými látkami podle ustanovení § 39 vodního zákona. Na stavbě budou prostředky pro likvidaci případné havárie.
2. Záměr bude projednán s příslušným vodoprávním úřadem.
3. Odvodnění bude provedeno tak, aby nedocházelo ke škodám na přilehlých pozemcích a korytě toku.
4. Po dobu stavebních prací bude zajištěno neškodné převedení povrchových vod protékajících místem stavby.

Souřadnice nového propustku jsou dle Centrální evidence vodních toků následující: X=-654067, Y=-1109363 (S-JSTK).

Toto stanovisko správce povodí platí dva roky ode dne jeho vydání.

II. Jako správce bezejmenného DVT IDVT 10275044 vydává Povodí Vltavy, státní podnik, k dané věci jako účastník řízení následující

v y j á d ř e n í :

Souhlasíme s uvedeným záměrem za předpokladu splnění **těchto podmínek:**

1. V místě pod propustkem se nachází stará úprava toku z oplůtků, která již není u Povodí Vltavy, státní podnik evidována - stavba musí na tento tok plynule navazovat.
2. Případné narušení stávajícího koryta dotčeného vodního toku při realizaci stavby bude uvedeno do náležitého stavu.
3. Stavební činností nebude ohrožena jakost povrchových nebo podzemních vod zejména závadnými látkami podle ustanovení § 39 vodního zákona. Na stavbě budou prostředky pro likvidaci případné havárie.



4. Stavební materiál nebude ukládán v místech, kde by mohl zhoršovat jakost povrchových a podzemních vod, odtokové poměry (např. v těsné blízkosti koryt vodních toků nebo v místech soustředěného odtoku). Bude zabráněno znečištění toku tímto materiálem, pokud k němu dojde, bude co nejdříve odstraněn.
5. Odvodnění komunikace bude provedeno tak, aby nedocházelo k vymílání a splachu okolního terénu do koryta toku.
6. Povodí Vltavy, státní podnik nenese odpovědnost za škody způsobené chodem velkých vod a ledů. V případě, že dojde stavbou a jejím provozem ke škodám na toku, budeme uplatňovat náhradu vzniklých škod.
7. Zahájení a ukončení prací bude oznámeno úsekovému technikovi Povodí Vltavy – provozu Havlíčkův Brod (Tichý 723800223).



Ing. Jan Goldbach
vedoucí provozního střediska
povrchových a podzemních vod

Přílohy:


PD

Na vědomí:

spis (SP-2019/7042)

ZDV PS7 Tichý





MĚSTSKÝ ÚŘAD HAVLÍČKŮV BROD

ODBOR ŽIVOTNÍHO PROSTŘEDÍ

Vaše značka/ze dne
26.3.2019

Náše značka (čj.)
MHB_OZP/1012/2019/UI

Vyřizuje/linka
Ing. Lucie Ulrichová, 569 497 247,
luulichova@muhb.cz

Datum
26. dubna 2019

Počet listů: 1

Počet příloh: 4

Souhrnné vyjádření dle § 154 a § 158 zákona č. 500/2004 Sb., správní řád ve znění pozdějších předpisů (dále jen správního řádu)

Městský úřad Havlíčkův Brod, odbor životního prostředí (dále jen odbor ŽP) obdržel dne 26.3.2019 od Projekční kanceláře PRIS spol. s r.o., IČO 46974806, sídlo Osová 717/20, 625 00 Brno žádost o souhrnné vyjádření pro stavební řízení na akci: „III/3507 Modlíkov, propustek v km 0,422“, na pozemcích v k. ú. Modlíkov u Přibyslavi. Investorem stavby je Krajská správa a údržba silnic Vysočiny, příspěvková organizace, IČO 00090450, Kosovská 1122/16, 586 01 Jihlava.

Projektovou dokumentaci vypracovala Projekční kancelář PRIS spol. s r.o., Osová 717/20, 625 00 Brno, vedoucí projektant Ing. Martin Řehulka, kontroloval Ing. Jiří Šrubař, číslo zakázky 18028, datum vyhotovení říjen 2018.

Toto vyjádření nenahrazuje příslušné souhlasy ani povolení a není rozhodnutím podle předpisů o správním řízení. Má informativní charakter a poskytuje údaje pro investora, popř. pro stavební úřad, jak ve věci dále postupovat a zda je nutné zajistit vydání konkrétních závazných stanovisek ve smyslu ust. § 4 odst. 2 zákona č. 183/2006 Sb., o územním plánování a stavebním řádu (stavební zákon), § 149 správního řádu a případně dalších zákonů.

A. Vyjádření orgánu ochrany přírody a krajiny podle zákona č. 114/1992 Sb., o ochraně přírody a krajiny ve znění pozdějších předpisů (dále jen zákona):

Záměrem bude dotčen bezejmenný vodní tok IDVT 10275044, jenž je dle § 3 odst. 1 písm. b) zákona významným krajinným prvkem (dále jen VKP), proto bude nutné požádat orgán ochrany přírody (v tomto případě odbor ŽP) o stanovisko k zásahu do VKP dle § 4 odst. 2 zákona. K žádosti bude přiložena projektová dokumentace, soupis dřevin určených ke kácení a stanovisko správce vodního toku (v tomto případě Povodí Vltavy, státní podnik).

B. Stanovisko vodoprávního úřadu podle zákona č. 254/2001 Sb., o vodách a o změně některých zákonů ve znění pozdějších předpisů (dále jen zákona):

Ke stavbě je třeba obdržet souhlas podle § 17 zákona, o který bude požádáno na odboru ŽP. Součástí žádosti budou doklady podle § 16 vyhlášky č. 183/2018 Sb., o náležitostech rozhodnutí a dalších opatření vodoprávního úřadu a o dokladech předkládaných vodoprávnímu úřadu, které jsou stanoveny v příloze č. 11 této vyhlášky.

C. Vyjádření orgánu ochrany zemědělského půdního fondu (dále jen ZPF) dle zákona č. 334/1992 Sb., o ochraně ZPF ve znění pozdějších předpisů:

Z hlediska ochrany ZPF je třeba požádat o souhlas s trvalým odnětím.

D. Vyjádření orgánu státní správy lesů podle zákona č. 289/1995 Sb., o lesích a o změně a doplnění některých zákonů ve znění pozdějších předpisů (dále jen zákona):

Z předložené žádosti vyplývá, že navrhovanou stavbou bude částečně dotčeno ochranné pásmo do 50 metrů od pozemku určeného k plnění funkcí lesa parc. č. 419 v k. ú. Modlíkov u Přibyslavi. V případě realizace záměru této stavby bude třeba nejprve požádat odbor ŽP o závazné stanovisko podle ust. § 14 odst. 2 zákona.

E. Vyjádření z hlediska zákona č. 185/2001 Sb., o odpadech a o změně některých dalších zákonů ve znění pozdějších předpisů (dále jen zákona):

Se stavbou souhlasíme. Upozorňujeme, že odbor ŽP vydává podle § 79 odst. 4 zákona závazné stanovisko z hlediska nakládání s odpady k územnímu řízení (k umístění stavby a ke změně využití území), ke stavebnímu řízení (k povolení stavby) a ke společnému územnímu a stavebnímu řízení. Pokud příslušný stavební úřad povede územní řízení či stavební řízení nebo společné řízení, bude u odboru ŽP podána žádost o vydání závazného stanoviska.

Poučení:

Proti tomuto vyjádření je odvolání nepřipustné.

Ing. Lucie Ulrichová
referentka odboru

Přílohy:

1x žádost o stanovisko k zásahu do VKP


1x žádost o souhlas

1x žádost o souhlas s trvalým odnětím ze ZPF

1x žádost o vydání souhlasu s umístěním stavby nebo využitím území do 50 m od okraje lesa

Obdrží:

Projekční kancelář PRIS spol. s r.o., Osová 717/20, 625 00 Brno - IDDS 64uu6mg



MĚSTSKÝ ÚŘAD HAVLÍČKŮV BROD

ODBOR ŽIVOTNÍHO PROSTŘEDÍ

Vaše značka/ze dne
06.05.2019

Naše značka/č.j.
MHB_OZP/1382/2019/RU

Vyřizuje - oprávněná úřední osoba/linka
Ing. Karel Ruč, 569 497 246
kruc@muhb.cz

Datum
14. května 2019

Počet listů: 1

Počet listů příloh: 0

Z Á V A Z N É S T A N O V I S K O

Městský úřad Havlíčkův Brod, odbor životního prostředí (dále jen odbor ŽP), jako vodoprávní úřad věcně příslušný podle ustanovení § 104 odst. 2 písm. c) a ustanovení § 106 odst. 1 zákona č. 254/2001 Sb., o vodách a o změně některých zákonů (dále jen vodního zákona), ve znění pozdějších předpisů, a jako místně příslušný správní orgán podle ustanovení § 11 odst. 1 písm. a) zákona č. 500/2004 Sb., správní řád ve znění pozdějších předpisů (dále jen správního řádu), po provedeném správním řízení dle správního řádu vydává Krajské správě a údržbě silnic Vysočiny, příspěvková organizace, IČO 00090450, Kosovská č. p. 1122/16, 586 01 Jihlava, kterou zastupuje společnost Projekční kancelář PRIS spol. s r.o., IČO 46974806, Osová č. p. 20, 625 00 Brno (dále jen žadateli) vydává

s o u h l a s

podle § 17 odst. 1 písm. a) vodního zákona

ke stavbě „III/3507 Modlíkov, propustek v km 0,422“ na pozemcích p. č. 1356/1, 385/6 a 417, všechny v katastrálním území Modlíkov u Přibyslavi, na kterých se nachází nebo se kterými sousedí drobný vodní tok, obec Modlíkov, Kraj Vysočina.

Název vodního toku: LBP Dober.pot. od ryb. Rejholec č.6 (IDVT vodní linie 10275044)

Číslo hydrologického pořadí: 1-09-01-0220-0-00

Oblast povodí: Dolní Vltava

Vodní útvar povrchových vod: DVL_0190 Sázava od toku Nižkovský potok po tok Šlapanka

Vodní útvar podzemních vod: 65200 Krystalinikum v povodí Sázavy

Orientační určení polohy stavby: souřadnice X 1109368.45 a Y 654066.98 (S-JTSK)

Podle ustanovení § 17 odst. 2 vodního zákona se stanovují podmínky, za kterých se souhlas vydává:

- Stavební činností nebude ohrožena jakost povrchových nebo podzemních vod zejména závadnými látkami. Na stavbě budou prostředky pro likvidaci případné havárie.
- Odvodnění bude provedeno tak, aby nedocházelo ke škodám na přilehlých pozemcích a korytě vodního toku.
- Po dobu stavebních prací bude zajištěno neškodné převedení povrchových vod protékajících místem stavby.
- Stavba bude plynule navazovat na starou úpravu toku.
- Případné narušení stávajícího koryta dotčeného vodního toku při realizaci stavby bude uvedeno do náležitého stavu.
- Stavební materiál nebude ukládán v místech, kde by mohl zhoršovat jakost povrchových a podzemních vod, odtokové poměry (např. v těsné blízkosti koryt vodních toků nebo v místech soustředěného odtoku).
- Odvodnění komunikace bude provedeno tak, aby nedocházelo k vymílání a splachu okolního terénu do koryta vodního toku.

- Zahájení a ukončení prací bude oznámeno správci vodního toku (Povodí Vltavy, státní podnik, závod Dolní Vltava, provozní středisko Havlíčkův Brod), který bude dále přizván ke všem jednáním týkajícím se jeho zájmů, a dále k odsouhlasení dokončených prací (např. zápisem do stavebního deníku, do protokolu nebo samostatným stanoviskem aj). Doklad o provedené kontrole prací bude předložen odboru ŽP.
- Doba platnosti tohoto souhlasu se stanovuje na dobu 2 let ode dne jeho vydání, nebude-li využito pro vydání platného rozhodnutí nebo opatření jiného správního úřadu.

O d ů v o d n ě n í

Dne 06.05.2019 podal žadatel žádost o souhlas ke stavbě „III/3507 Modlíkov, propustek v km 0,422“ podle ustanovení § 17 vodního zákona. Uvedeným dnem bylo zahájeno vodoprávní řízení.

Správce povodí tj. Povodí Vltavy, státní podnik ve svém vyjádření pod č. j. 25674/2019-242/Mš ze dne 24.04.2019 uvádí, že z hlediska zájmů daných Národním plánem povodí Labe a Plánem dílčího povodí Dolní Vltavy (ustanovení § 24 až § 26 vodního zákona) je uvedený záměr možný, protože lze předpokládat, že záměrem nedojde ke zhoršení chemického stavu a ekologického stavu dotčeného vodního útvaru povrchových vod a chemického a kvantitativního stavu útvaru podzemních vod, a že nebude znemožněno dosažení jejich dobrého stavu. Toto hodnocení vychází z posouzení souladu daného záměru s výše uvedenými platnými dokumenty.

Vzhledem k tomu, že vydání souhlasu podle § 17 odst. 1 písm. a) vodního zákona není samostatným rozhodnutím ve správním řízení, ale jedná se o úkon učiněný odborem ŽP, jehož obsah je závazný pro výrokovou část rozhodnutí příslušného stavebního úřadu v souladu s ustanovením § 17 odst. 3 vodního zákona, vydává odbor ŽP uvedený souhlas ve formě závazného stanoviska ve smyslu ustanovení § 149 správního řádu.

Žádost byla doložena doklady podle § 16 vyhlášky č. 183/2018 Sb., o náležitostech rozhodnutí a dalších opatření vodoprávního úřadu a o dokladech předkládaných vodoprávnímu úřadu, ve znění pozdějších předpisů, které jsou nezbytné pro její posouzení. K ochraně zájmů vodního hospodářství byly do souhlasu uvedeny podmínky. Z uvedených důvodů byl vydán souhlas, za použití ustanovení právních předpisů ve výroku uvedených.

P o u č e n í ú č a s t n í k a

Závazné stanovisko nemá povahu samostatného správního rozhodnutí, nelze se proti němu odvolat, jeho obsah lze napadnout pouze v rámci odvolání podaného proti rozhodnutí ve věci samé (§ 149 odst. 4 správního řádu).

Ing. Karel Ruč
referent odboru

Obdrží:

Účastníci řízení:

Krajská správa a údržba silnic Vysočiny, příspěvková organizace, Kosovská č. p. 1122/16, 586 01 Jihlava (zastoupena společností Projekční kancelář PRIS spol. s r.o., Osová č. p. 20, 625 00 Brno - IDDS 64uu6mg)


Obec Modlíkov, Modlíkov č. p. 60, 582 22 Přibyslav - IDDS fykbmmb

Povodí Vltavy, státní podnik, Holečkova č. p. 8, 150 24 Praha 5 - IDDS gg4t8hf

Na vědomí:

Městský úřad Havlíčkův Brod, stavební úřad, zde - IDDS 5uvbfub

Městský úřad Přibyslav, odbor výstavby a životního prostředí, Bechyňovo náměstí č. p. 1, 582 22 - IDDS gw6bqx4



MĚSTSKÝ ÚŘAD HAVLÍČKŮV BROD

ODBOR ŽIVOTNÍHO PROSTŘEDÍ

Vaše značka/ze dne
30.4.2019

Naše značka (čj.)
MHB_OZP/1365/2019/HO

Vyřizuje - oprávněná úřední osoba/linka
Ing. Renata Horácková, 569 497 204,
rhorackova@muhb.cz

Datum
9. května 2019

Počet listů: 1

Počet příloh: 0

Z Á V A Z N É S T A N O V I S K O

Městský úřad Havlíčkův Brod, odbor životního prostředí (dále jen odbor ŽP) jako věcně a místně příslušný orgán veřejné správy na úseku odpadového hospodářství podle § 71 písm. k) zákona č. 185/2001 Sb., o odpadech a o změně některých dalších zákonů, ve znění pozdějších právních předpisů (dále jen zákona o odpadech) a § 61 odst. 1 písm. c) zákona č. 128/2000 Sb., o obcích, ve znění pozdějších právních předpisů a podle § 11 odst. 1 zákona č. 500/2004 Sb., správní řád, ve znění pozdějších právních předpisů (dále jen správní řád), vydává na základě žádosti společnosti PRIS spol. s r.o., IČO 46974806, sídlo Osová 717/20, 625 00 Brno - Starý Lískovec (dále jen žadatele) ze dne 30.4.2019 toto

z á v a z n é s t a n o v i s k o.

Podle § 79 odst. 4 zákona o odpadech a § 149 odst. 1 správního řádu s povolením stavby z hlediska nakládání s odpady:

název stavby: III/3507 Modlíkov, propustek v km 0,422

pozemky parc. č.: 1356/1, 364, 385/11, 385/6, 420, 417 a 385/2

katastrální území: Modlíkov u Přibyslavi

investor: Krajská správa a údržba silnic Vysočiny, příspěvková organizace, IČO 00090450, sídlo Kosovská 1122/16, 586 01 Jihlava

s o u h l a s í

a stanovuje následující závaznou podmínku z hlediska nakládání s odpady:

Po dokončení stavby budou odboru ŽP doloženy kopie dokladů o zákonném využití nebo odstranění odpadů vzniklých při stavbě. Z dokladů musí být patrné, jaký odpad a v jakém množství byl předán oprávněné osobě, identifikační údaje této osoby (název, sídlo, IČO oprávněné osoby) a datum předání odpadu. Čestné prohlášení nebude bráno jako doklad prokazující zákonné nakládání s odpady.

O d ů v o d n ě n í

Dne 30.4.2019 obdržel odbor ŽP žádost žadatele o vydání závazného stanoviska k povolení stavby III/3507 Modlíkov, propustek v km 0,422. Předmětem stavby je náhrada stávajícího propustku, který převádí bezejmenný přítok Doberského potoka pod silnicí III/3507.

K žádosti byly přiloženy:

- plná moc k zastupování ze dne 25.4.2018
- projektová dokumentace s názvem III/3507 Modlíkov, propustek v km 0,422, kterou vypracoval žadatel, autorizoval Ing. Martin Řehulka, autorizovaný inženýr pro mosty a inženýrské

konstrukce a statiku a dynamiku staveb ČKAIT 1003412, datum vypracování říjen 2018, pod zak. číslem 18028.

V žádosti byly uvedeny druhy odpadů zařazené podle Katalogu odpadů, uvedeno jejich odhadované množství a navržen způsob využití nebo odstranění odpadů. Souhlasíme s navrženým způsobem využití a odstranění odpadů. Odlišný způsob využití či odstranění odpadů je nutné předem projednat s odborem ŽP.

Po prostudování předložených podkladů došel odbor ŽP k závěru, že souhlasné závazné stanovisko k povolení stavby bude vydáno s jednou podmínkou. Protože při stavbě vznikne více druhů odpadů v celkovém odhadnutém množství 631 t, bude odboru ŽP doloženo, jakým způsobem byly odpady využity nebo odstraněny.

Na nakládání s nekontaminovanou zemínou a jiným přírodním materiálem vytěženým během stavební činnosti, pokud je zajištěno, že materiál bude použit ve svém přirozeném stavu pro účely stavby na místě, na kterém byl vytěžen, se nevztahuje zákon o odpadech (§ 2 odst. 3 zákona o odpadech).

Původce odpadů je povinen se vzniklými odpady nakládat v souladu se zákonem o odpadech. Odpady není možné předávat osobám, které nejsou oprávněné k jejich převzetí. Ukládání odpadů na povrchu terénu je možné pouze za splnění legislativních podmínek, především v souladu s vyhláškou č. 294/2005 Sb., o ukládání odpadů na skládky a jejich využívání na povrchu terénu, ve znění pozdějších právních předpisů.

Toto závazné stanovisko nenahrazuje rozhodnutí a stanoviska orgánů státní správy vydávaná podle dalších zvláštních právních předpisů.

Výše stanovená podmínka je závazná pro správní úřady, které vydávají rozhodnutí podle zvláštních právních předpisů (zákon č. 183/2006 Sb., o územním plánování a stavebním řádu, ve znění pozdějších právních předpisů).


P o u č e n í

Proti tomuto závaznému stanovisku se nelze samostatně odvolat. Opravné prostředky lze proti němu uplatnit pouze v režimu § 149 odst. 5 nebo § 149 odst. 6 správního řádu.

Ing. Renata Horáčková
referentka odboru

Obdrží:

PRIS spol. s r.o., Osová 717/20, 625 00 Brno - Starý Lískovec - IDDS 64uu6mg



Vaše značka (čj.)

Naše značka (čj.)
MHB ORM/301/2019/KK-2
JID: 33923/2019/muhb

Vyřizuje/linka
Ing. Kateřina Kubátová, 569 497 280,
kkubatova@muhb.cz

Vypraveno dne:
10. května 2019

Počet stran: 4

Z toho stran příloh: 1

ZÁVAZNÉ STANOVISKO

orgánu územního plánování

Městský úřad Havlíčkův Brod jako orgán územního plánování příslušný podle § 6 odst. 1 písm. e) zákona č. 183/2006 Sb., o územním plánování a stavebním řádu (stavební zákon), ve znění zákona č. 225/2017 Sb., dále jen („stavební zákon“), přezkoumal podle § 96b odst. 3 stavebního zákona z hlediska souladu s politikou územního rozvoje, s územně plánovací dokumentací a z hlediska uplatňování cílů a úkolů územního plánování záměr:

III/3507 Modlíkov, propustek v km 0,422

Záměr je přípustný po splnění následující podmínky:

Záměr bude umístěn v souladu s dokumentací pro stavební povolení, jejíž část je přílohou tohoto závazného stanoviska (situace). Další podmínky pro přípravu a uskutečnění záměru se nestanoví.

Závazné stanovisko platí dva roky od jeho vydání.

Odůvodnění:

Záměr byl předložen orgánu územního plánování k vydání závazného stanoviska dne 26. 3. 2019 žadatelem projekční kancelář PRIS spol. s r.o., Osová 20, 625 00 Brno zastupujícím na základě plné moci stavebníka Krajskou správu a údržbu silni Vysočiny, p.o., Kosovská 1122/16, 586 01 Jihlava.

Podklady pro vydání závazného stanoviska:

- Dokumentace pro stavební povolení (datum zpracování - 02/2019, zakázkové číslo 18028), která obsahuje mimo jiné průvodní zprávu a situační výkres. Dokumentace byla zpracována projekční kancelář PRIS spol. s r.o., Osová 20, 625 00 Brno, vedoucí projektant Ing. Martin Řehulka ČKAIT 1003412.
- Politika územního rozvoje České republiky, ve znění její aktualizace č. 1, schválené usnesením vlády ČR č. 276 dne 15. 4. 2015 (dále jen PÚR).
- Zásady územního rozvoje Kraje Vysočina vydané dne 16. 9. 2008 Zastupitelstvem Kraje Vysočina, ve znění Aktualizace č. 1, č. 2, č. 3, č. 5 (nabytí účinnosti poslední aktualizace dne 30. 12. 2017) a rozsudku Krajského soudu v Brně z 13. 4. 2017.
- Územní plán Modlíkov vydaný zastupitelstvem obce dne 28. 4. 2008, který nabyl účinnosti dne 22. 5. 2008 ve znění Změn č. 1 a č. 2 - nabytí účinnosti poslední změny dne 15. 3. 2017.

Orgán územního plánování po prostudování předložené dokumentace dospěl k závěru, že se jedná o změnu v území ve smyslu § 96b stavebního zákona ve spojení s § 2 odst. 1 písm. a) stavebního zákona - jedná se o umístění a povolení stavby.

Orgán územního plánování přezkoumal záměr podle § 96b odst. 3 stavebního zákona, zda je přípustný z hlediska souladu s politikou územního rozvoje a územně plánovací dokumentací a z hlediska uplatňování cílů a úkolů územního plánování, či nikoliv.

Platná Politika územního rozvoje České republiky záměr neřeší.

Platný Územní plán Modlíkov je v souladu s vydanými Zásadami územního rozvoje Kraje Vysočina, proto byl záměr posuzován z hlediska souladu s územním plánem.

Záměr - projektová dokumentace řeší výstavbu nového propustku jako náhradu stávajícího, který je ve špatném technickém stavu. Nový propustek je umístěn v mírně odsunutě poloze - o cca 4 m směrem na Havlíčkovu Borovou a nadále bude sloužit pro převedení silnice III/3507 přes bezejmenný přítok Doberského potoka. Odsunutá poloha vychází z navrženého řešení - propustek se nachází v meandru potoka. Nová konstrukce je tvořena uzavřenou troubou z vlnitého plechu tlamového tvaru se světlostí 1,89 m. Čela propustku jsou navržena seříznutá do tvaru násypového tělesa komunikace. Vtokové a výtokové čelo navazuje na stávající koryto potoka. Součástí stavby je úprava převáděné komunikace v minimálním rozsahu. Křížení propustku s komunikací je kolmé. Silnice není opatřena chodníky. V okolí propustku se nacházejí zatravněné plochy, ve vzdálenosti do 50 m se nachází jeden lesní pozemek - parc. č. 419. Pro výstavbu bude nutný dočasný zábor stávajících pozemků komunikace, potoka a pozemků přilehlých ke komunikaci. Během výstavby bude vyloučen provoz na silnici III/3507 v místě mostu.

III/3507 Modlíkov, propustek v km 0,422 na pozemcích parc. č. 1356/1, 385/2, 385/6, 385/11, 364, 420, 417, 418, 1386, 478/11 v katastrálním území Modlíkov u Přibyslavi, kde se záměr realizuje, se dle platného Územního plánu Modlíkov nachází ve stabilizovaných plochách s funkčním využitím „NZ - plochy zemědělsky obhospodařované půdy“, „NP - plochy přírodní krajinné zeleně“, „ZI - plochy izolační zeleně a „NL - plochy lesa“. Ve všech těchto plochách je přípustné umístění technické infrastruktury a technických staveb. Z hlediska funkčního využití jsou stavební úpravy stávajícího mostu v souladu s podrobnými podmínkami pro využití ploch „NZ - plochy zemědělsky obhospodařované půdy“, „NP - plochy přírodní krajinné zeleně“, „ZI - plochy izolační zeleně a „NL - plochy lesa“. Dotčené území se nachází v koridoru pro homogenizaci trasy silnice III/3507. Posuzovaný záměr „III/3507 Modlíkov, propustek v km 0,422 na pozemcích parc. č. 1356/1, 385/2, 385/6, 385/11, 364, 420, 417, 418, 1386, 478/11 v katastrálním území Modlíkov u Přibyslavi není v rozporu s Územním plánem Modlíkov.

Z uvedených důvodů dospěl orgán územního plánování k závěru, že **posuzovaný záměr je přípustný.**

Platnost závazného stanoviska lze prodloužit, pokud se nezmění podmínky v území.

Závazné stanovisko nepozbývá platnosti:

- bylo-li na základě žádosti podané v době jeho platnosti vydáno územní rozhodnutí, společné povolení nebo jiné obdobné rozhodnutí podle jiného zákona a toto rozhodnutí nabylo právní moci,
- byla-li na základě návrhu veřejnoprávní smlouvy nahrazující územní rozhodnutí nebo společné povolení podaného v době jeho platnosti uzavřena veřejnoprávní smlouva a tato veřejnoprávní smlouva nabyla účinnosti, nebo

- c) nabyli-li právních účinků územní souhlas nebo společný územní souhlas a souhlas s provedením ohlášeného stavebního záměru vydaný k oznámení stavebního záměru učiněného v době platnosti závazného stanoviska.

Dostane-li se toto závazné stanovisko do rozporu s politikou územního rozvoje nebo s územně plánovací dokumentací, která byla vydána po vydání závazného stanoviska, orgán územního plánování, který závazné stanovisko vydal, je nahradí z moci úřední novým závazným stanoviskem.

Závazné stanovisko není dle § 149 odst. 1 správního řádu samostatným rozhodnutím ve správním řízení a nelze se proti němu samostatně odvolat.


Ing. Vladimír Kučírek
vedoucí úseku územního plánování a GIS



Přílohy:

- B2 koordinační situace

Obdrží:

- PRIS spol. s.r.o., Osová 20, 625 00 Brno (žadatel)
- Městský úřad Havlíčkův Brod, stavební úřad (na vědomí)



KONCEPT 8

DSP

[illegible]

COORDINATING SITUACE

KRAJSKÝ ÚŘAD KRAJE VYSOČINA
Odbor dopravy a silničního hospodářství
Žižkova 57, 587 33 Jihlava, Česká republika
tel.: 564 602 235, e-mail: posta@kr-vysocina.cz

PRIS spol. s.r.o.
Osová 20
625 00, Brno
(prostřednictvím DS)

Váš dopis značky/ze dne
26. 3. 2019

Číslo jednací
KUJI 27602/2019

Vyřizuje/telefon
Bc. Lukáš Čaha
Tel.: 564 602 380
caha.l@kr-vysocina.cz

V Jihlavě dne
4. dubna 2019

Věc: Vyjádření k projektové dokumentaci rekonstrukce propustku na komunikaci III/3507 u obce Modlíkov.

Krajský úřad Kraje Vysočina, odbor dopravy a silničního hospodářství obdržel dne 26. 3. 2019 podklady k projektové dokumentaci rekonstrukce propustku na komunikaci III/3507 u obce Modlíkov.

Krajský úřad Kraje Vysočina, odbor dopravy a silničního hospodářství oddělení dopravní obslužnosti k předložené Žádosti sděluje následující:

Po MK v předmětném úseku v současné době provozuje veřejnou osobní linkovou dopravu vnitrostátní dopravce:

ARRIVA VÝCHODNÍ ČECHY a.s., Na Ostrově 177, 537 01 Chrudim

- linka 600300 Chotěboř – Havlíčkova Borová – Přibyslav
- linka 600320 St. Ransko – Hluboká – Ždírec – Oudoleň – H. Borová – Přibyslav – Hřiště

Vyjádření dopravní obslužnosti se vztahuje pouze ke spojům a linkám zajišťující závazek veřejné služby – spoje výše uvedených linek.

Objízdna trasa pro veřejnou osobní linkovou dopravu (VLOD) je navržena ve směru od Přibyslavi následovně: Přibyslav – II/350 – Malá Losenice – II/350 - III/35013 – Havlíčkova Borová – III/3507 – Modlíkov a zpět dále po původní trase. Platí obousměrně. Oddělení dopravní obslužnosti s navrženou objízdnou trasou **souhlasí**.

Při přípravě jízdních řádů mohou nastat ještě nové úpravy, například nutnost přemístit zastávku. O této potřebě bychom Vás obratem informovali. V případě jakýchkoliv změn nás informujte z důvodu zajištění dopravní obslužnosti.

Důležité upozornění. Do doby realizace stavebních prací může dojít ke změně dopravce a vedení linek. Od roku 2020 se počítá s novým systémem veřejné dopravy, tzv. Veřejná doprava Vysočiny. Nový systém veřejné dopravy může mít zásadní vliv na řešení dané uzavírky. Žádost o souhlas s dočasným přemístěním zahájením zastávek musí zhotovitel předložit dopravnímu úřadu (pan Ing. Kovář) minimálně 30 dní před zahájením stavebních prací.

Děkuji s pozdravem

Ing. Hana Strnadová
vedoucí odboru dopravy a silničního hospodářství

KRAJSKÁ HYGIENICKÁ STANICE

KRAJE VYSOČINA SE SÍDLEM V JIHLAVĚ

Tolstého 1914/15, 586 01 Jihlava, tel.: +420 567 564 551, e-mail: podatelna@khsjih.cz, ID: 4uuai3w

V Havlíčkově Brodě dne 5.dubna 2019

Č.j.: KHSV/06265/2019/HB/HOK/Vel
Sp. značka: S-KHSV/06265/2019
Vyřizuje: Ing. Šimon Veleba, simon.veleba@hb.khsjih.cz, 569 474 212
Č.j. odesílatele: D/S-0578/2019-Krch
Počet listů/příloh: 1/0

Adresát:

Krajská správa a údržba silnic Vysočiny p.o., Kosovská 1122/16, 586 01 Jihlava

V zastoupení:

Projekční kancelář PRIS spol. s r.o., Osová 20, 625 00 Brno

„III/3507 Modlíkov, propustek v km 0,422“ – projektová dokumentace pro stavební povolení - závazné stanovisko orgánu ochrany veřejného zdraví.

Krajská hygienická stanice kraje Vysočina se sídlem v Jihlavě jako orgán ochrany veřejného zdraví, který je dotčeným správním úřadem ve smyslu ustanovení §82 odst. 2 písm. i) zák. č. 258/2000 Sb., o ochraně veřejného zdraví ve znění pozdějších předpisů (dále jen „zákon o ochraně veřejného zdraví“) a místně příslušným dle §11 odst.1 zák.č. 500/2004 Sb., správní řád ve znění pozdějších předpisů (dále jen „správní řád“), vydává ve věci „III/3507 Modlíkov, propustek v km 0,422“, v řízení podle § 4 odst. 2 písm. a) zákona č. 183/2006 Sb., stavební zákon ve znění pozdějších předpisů (dále jen „stavební zákon“), toto závazné stanovisko:

S projektovou dokumentací stavby „III/3507 Modlíkov, propustek v km 0,422“ pro řízení k povolování staveb s odkazem na §82 odst.2 písmeno t), §30, § 77 zákona o ochraně veřejného zdraví a nařízení vlády č.272/2011 Sb. o ochraně zdraví před nepříznivými účinky hluku a vibrací ve znění pozdějších předpisů se

s o u h l a s í.

Odůvodnění:

Dne 23.1.2019 byla KHS kraje Vysočina doručena žádost zplnomocněného projektanta stavby o vydání stanoviska k projektové dokumentaci pro stavební řízení „III/3507 Modlíkov, propustek v km 0,422“, kterou zpracovala firma PRIS spol. s r.o., Brno, v listopadu 2018. Investorem stavby je Krajská správa a údržba silnic Vysočiny p.o.

Projektová dokumentace řeší kompletní rekonstrukci propustku na sil.III/3507 v km 0,422, který převádí bezejmenný přítok Doberského potoka. Stávající propustek bude demolován v rozsahu umožňujícím uložení nové trouby propustku. Na jeho místě bude vybudován nový propustek z uzavřené ocelové trouby z vlnitého plechu světlosti 1,89 m na šířku, 1,35 m na výšku. Čela propustku jsou navržena seříznutá do tvaru násypového tělesa komunikace. Vtokové a výtokové čelo navazuje na stávající koryto potoka – vzhledem k tvaru meandru potoka tedy dojde k výše uvedenému odsunu osy propustku. Délka trouby propustku je 17,35 m, sklon dna propustku je 6,37%. Propustek převede stoletou vodu s rezervou cca 0,38 m pod vrchol trouby. Propustek se nachází v extravilánu obce Modlíkov, kde se v blízkosti nenachází obytná zástavba. Během výstavby bude vyloučen provoz na silnici III/3507 v místě mostu. Objízdná trasa bude vedena přes Havlíčkovu Borovou a Malou Losenici po silnici III/35013 a II/350. Délka objízdné trasy do obce Modlíkov od místa připojení III/3507 na silnici II/350 je 12 km. Pro dopravu osobními vozidly po místní komunikaci z Malé Losenice do Modlíkova je délka objízdné trasy 5 km. Vzhledem k tomu, že se jedná pouze o rekonstrukci stávajícího propustku, při které nedojde ke změně směrového vedení komunikace a k navýšení

intenzity dopravy a tedy i hluku, orgán ochrany veřejného zdraví nepožaduje zpracování akustické studie či provedení měření hluku.

Po posouzení uvažovaného záměru KHS kraje Vysočina konstatuje, že navrhované řešení není v rozporu s požadavky zákona č. 258/2000 Sb. o ochraně veřejného zdraví ve znění pozdějších předpisů.

Ing. Šimon Veleba
vedoucí oddělení hygieny obecné a komunální v Havlíčkově Brodě

Rozdělovník: Projekční kancelář PRIS spol. s r.o., Osová 20, 625 00 Brno



Hasičský záchranný sbor Kraje Vysočina územní odbor Havlíčkův Brod

Humpolecká 3606, 580 01 Havlíčkův Brod



HZSJX0067BYU
prvotní identifikátor

ADRESÁT:

Projekční kancelář PRIS spol. s r.o.
Osová 20
625 00 Brno

VYŘIZUJE: nrap. Ing. Iva Růžicková
Mjr. Mgr. Tomáš Bártík
TEL: 950275161 / FAX: 950275108
E-MAIL: iva.ruzickova@hasici-vysocina.cz

HAVLÍČKŮV BROD: 29.04.2019

POČET LISTŮ: 1

PŘÍLOHY: 0

Č.j.: HSJI- 2001-2/HB-2019

Projekční kancelář PRIS spol. s r.o.
Osová 20, 625 00 Brno

Došlo: 3.5.2019
Č.j.: 1027/2019
Číslo zakázky: 18028
Vyřizuje: Růžicková

EV.Č.: HB-184/1-2019

Závazné stanovisko dotčeného orgánu na úseku požární ochrany

Název stavby: III/3507 Modlíkov, propustek v km 0,422
Místo stavby: k.ú. Modlíkov u Přibyslavi
Stavebník: Krajská správa a údržba silnic Vysočiny, p.o., Kosovská 1122/16,
586 01 Jihlava

Předložená dokumentace: pro územní a stavební řízení,
Zpracovatel: Ing. Martin Řehulka – ČKAIT 1003412, PD z října 2018

Hasičský záchranný sbor Kraje Vysočina (dále jen „HZS Kraje Vysočina“) jako věcně a místně příslušný dotčený orgán na úseku požární ochrany dle ustanovení § 7 odst. 4 zákona č. 320/2015 Sb., o Hasičském záchranném sboru České republiky a o změně některých zákonů (zákon o hasičském záchranném sboru), ve znění zákona č. 183/2017 Sb., a dle ustanovení § 26 odst. 2 písm. b) a ustanovení § 31 odst. 1 písm. b) zákona č. 133/1985 Sb., o požární ochraně, ve znění pozdějších předpisů (dále jen „zákon o požární ochraně“), posoudil v rozsahu níže uvedených podkladů výše uvedenou dokumentaci předloženou dne 9.4.2019 a vydává k ní v souladu s ustanovením § 31 odst. 3 zákona o požární ochraně a dále dle ustanovení § 149 odst. 1 zákona č. 500/2004 Sb., správní řád, ve znění pozdějších předpisů,

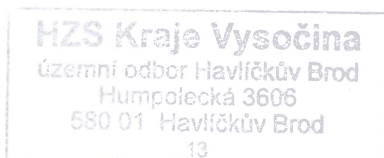
SOUHLASNÉ ZÁVAZNÉ STANOVISKO.

Odůvodnění:

HZS Kraje Vysočina vycházel při vydání závazného stanoviska z těchto podkladů:

- Průvodní zpráva vč. požárně bezpečnostního řešení (zpracovatel: Ing. Martin Řehulka – ČKAIT 1003412, PD z října 2018)

Posouzením předložené dokumentace dle ustanovení § 46 odst. 1 vyhlášky č. 246/2001 Sb., o stanovení podmínek požární bezpečnosti a výkonu státního požárního dozoru (vyhláška o požární prevenci), ve znění vyhlášky č. 221/2014 Sb., v rozsahu výše uvedených podkladů, dospěl HZS Kraje Vysočina k závěru, že *požárně bezpečnostní řešení* splňuje obsahové náležitosti dle ustanovení § 41 vyhlášky o požární prevenci. Z obsahu posouzeného požárně bezpečnostního řešení vyplývá, že jsou splněny technické podmínky požární ochrany kladené na danou stavbu vyhláškou č. 23/2008 Sb., o technických podmínkách požární ochrany staveb, ve znění vyhlášky č. 268/2011 Sb.



plk. Mgr. Luboš Vacek
ředitel územního odboru



Pomáhat a chránit

KRAJSKÉ ŘEDITELSTVÍ POLICIE KRAJE VYSOČINA

ZEMNÍ ODBOR HAVLÍČKŮV BROD
Dopravní inspektorát



Č.j. KRPJ-43740-1/ČJ-2019-161606-MULL

Havlíčkův Brod 17. dubna 2019
Počet stran: 2

Pris projekční kancelář spol. s r.o.
Osová 20
625 00 Brno

III/3507 MODLÍKOV, PROPUSTEK V KM 0,422

stanovisko ke stavebnímu řízení

k Vaší žádosti ze dne 8. dubna 2019

Na základě Vaší žádosti o vydání stanoviska k projektové dokumentaci stavební akce: „**III/3507 Modlíkov, propustek v km 0,422**“, řešící rekonstrukci propustku vypracovanou firmou Pris projekční spol. s r.o. Brno pro stupeň DSP, Vám z hlediska BESIP sdělujeme následující:

Policie České republiky, zemní odbor Havlíčkův Brod, Dopravní inspektorát jako orgán státní správy ve věcech bezpečnosti a plynulosti provozu na pozemních komunikacích ve smyslu ustanovení § 2 zákona č. 273/2008 Sb., o Policii České republiky, ve znění pozdějších změn a doplňků, dále na základě ustanovení § 16 odst. 2 písm. b) zákona č. 13/1997 Sb., o pozemních komunikacích, ve znění pozdějších změn a doplňků,

vydává souhlasné stanovisko

k předložené projektové dokumentaci pro stavební řízení (viz příloha str. 2 - ilustračně) s případnými zdůrazněními či připomínkami v níže uvedených bodech:

1. Stanovisko ke stavbě:

- byla předložena dokumentace se situací stavby (viz příloha str. 2 - ilustračně),
- dotčený správní orgán předpokládá, že při nastavování technických a stavebních parametrů plánované stavební akce byl v dostatečné míře zohledněn účel stavby, způsob jejího využití, a to v takové míře, aby odpovídala požadavkům na bezpečný a plynulý provoz,
- s vydáním stavebního povolení souhlasíme.

2. Stanovisko k úpravě provozu na pozemních komunikacích

Nádražní 59
580 01 Havlíčkův Brod

Tel.: +420 974 271 252
Fax: +420 974 271 928
Email: adela.mullerova@pcr.cz

- úprava provozu na pozemních komunikacích musí být v souladu s vyhláškou č. 294/2015 Sb., kterou se provádějí pravidla provozu na pozemních komunikacích,
- stanovisko k místní úpravě provozu na pozemních komunikacích dle ustanovení § 77 odst. 2 písm. b) zákona 361/2000 Sb., o provozu na pozemních komunikacích, ve znění pozdějších změn a doplňků, bude pro úkon stanovení příslušným úřadem až před uvedením stavby do provozu.

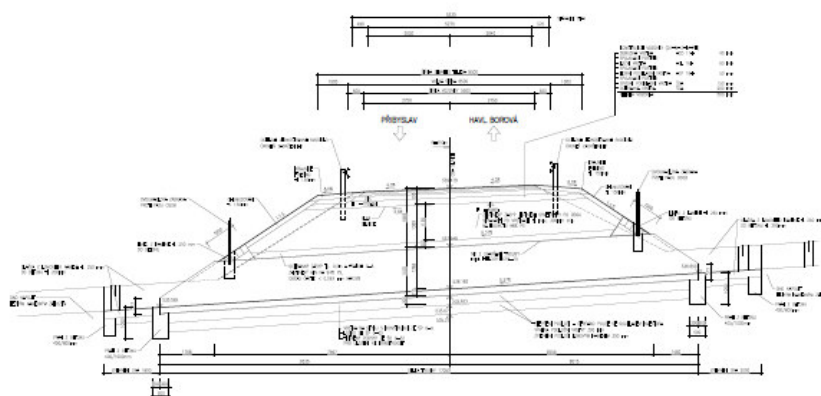
3. Stanovisko Policie ČR k přechodné úpravě provozu na pozemních komunikacích ve smyslu ustanovení 77 odst. 2 písm. b) zákona č. 361/2000 Sb., o provozu na pozemních komunikacích

- s návrhem DIO pro kompletaci projektové dokumentace předběžně souhlasíme. Odpovídající DIO je možné odsouhlasit až před zahájením stavebních prací dle aktuální dopravní situace,
- pro omezení provozu při stavbě má povinnost zhotovitel stavby požádat o stanovisko Policie ČR, zemní odbor Havlíčkův Brod, Dopravní inspektorát k přechodnému dopravnímu značení.

Zpracoval: por. Mgr. Adéla M. Ilerová, DiS.
komisař

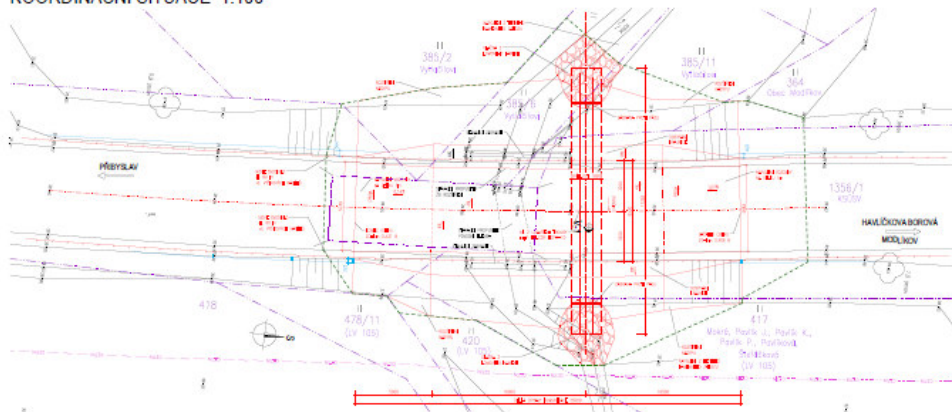
npor. Mgr. David Hospodka
vedoucí oddělení

PŘÍČNÝ ŘEZ 1:50



C		SO 201		DSP	
IN/3507 MODLÍKOV, propustek v km 0,422		SO 201 - PROPUSTEK		PŘÍČNÝ ŘEZ	
4		4		4	

KOORDINAČNÍ SITUACE 1:100



B		DSP	
IN/3507 MODLÍKOV, propustek v km 0,422		KOORDINAČNÍ SITUACE	
B2		B2	

Došlo: 7. 1. 2019
Č.j.: 0039/12019
Číslo zakázky: 18028
Vyřizuje: J. Ševců

Dobrý den ,

Rozhodnutí ve věci : **DOČASNÝ ZÁBOR III-3507 MODLÍKOV**

Z usnesení zastupitelstva 40/2018 bylo **SCHVÁLENO**


Pro další jednání nás prosím kontaktujte . Například co se náhrady po dobu uzavření komunikace týče.

Děkuji

STAROSTA OBCE :

Re



SOŠAŘOVACÍ SYSTÉM		S-ITK			
VÝKOVÝ SYSTÉM		: Bhp			
VEDOUcí PROJEKTANT	Ing. Martin REHULKA	<i>BRL</i>			
ZODPOVÍDĚL PROJEKTANT	Ing. Martin REHULKA	<i>BRL</i>			
VYPRACOVAV	Martin Rehulka	<i>BRL</i>			
MONITOROVAV	Ing. Jitka REHULKOVÁ	<i>BRL</i>			
KOJAJ	Výsadba	OBSIDENAT	Krajští správní a údržbové střed. Výsadby, s.r.o.	DATUM	10/2018
NÁZEV AKCE				FORMAT	A 4
III/3507 MODLÍKOV, propustek v km 4,422				MĚŘÍTKO	1:100
				ÚČEL	OSP
				ČÍS. ZAKÁZKY	10278
				ARCHIVNÍ ČÍS.	B2_KR74
				ČÍS. SOUPRAVY	PŘÍLOHA
NÁZEV PŘÍLOHY	KOORDINAČNÍ SITUACE				B2

III -3507 Modlíkov, propustek v km 0,422

-41-

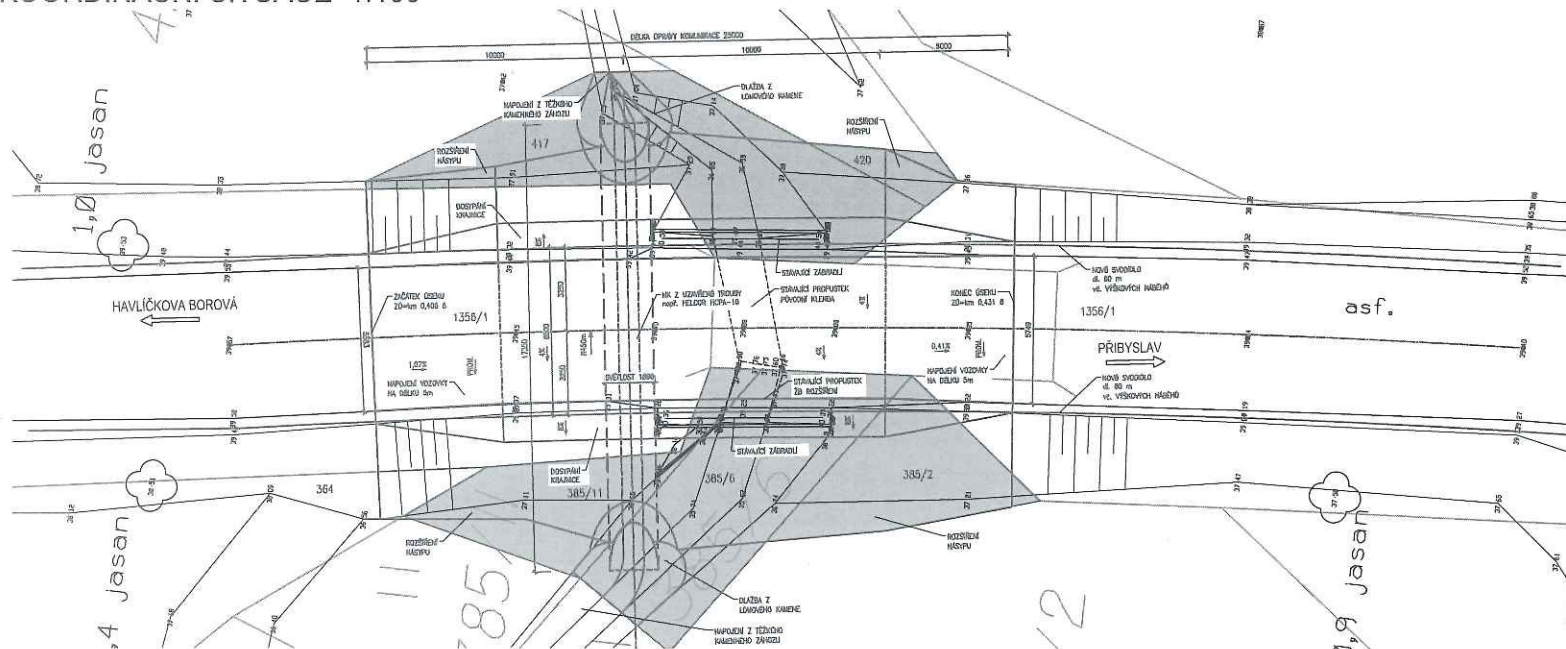
Bc. Eva Vytlačilová a Bc. Martin Vytlačil, jako majitelé pozemků p. č. 385/2, 385/6, 385/11 v k. ú. Modlíkov, souhlasí:

- s navrhovaným stavebním záměrem,
- s trvalým zábořem pozemku p.č. 385/2 v rozsahu 31 m²,
- s trvalým zábořem pozemku p.č. 385/6 v rozsahu 57 m²,
- s trvalým zábořem pozemku p.č. 385/11 v rozsahu 32 m²,
- s trvalým odnětím půdy ze zemědělského půdního fondu.

Vytlačil Martin Bc. A Vytlačilová Eva Bc., č.p. 53, 592 11 Malá

Podpisy:  

KOORDINAČNÍ SITUACE 1:100



KONCEPT

B2

DSP

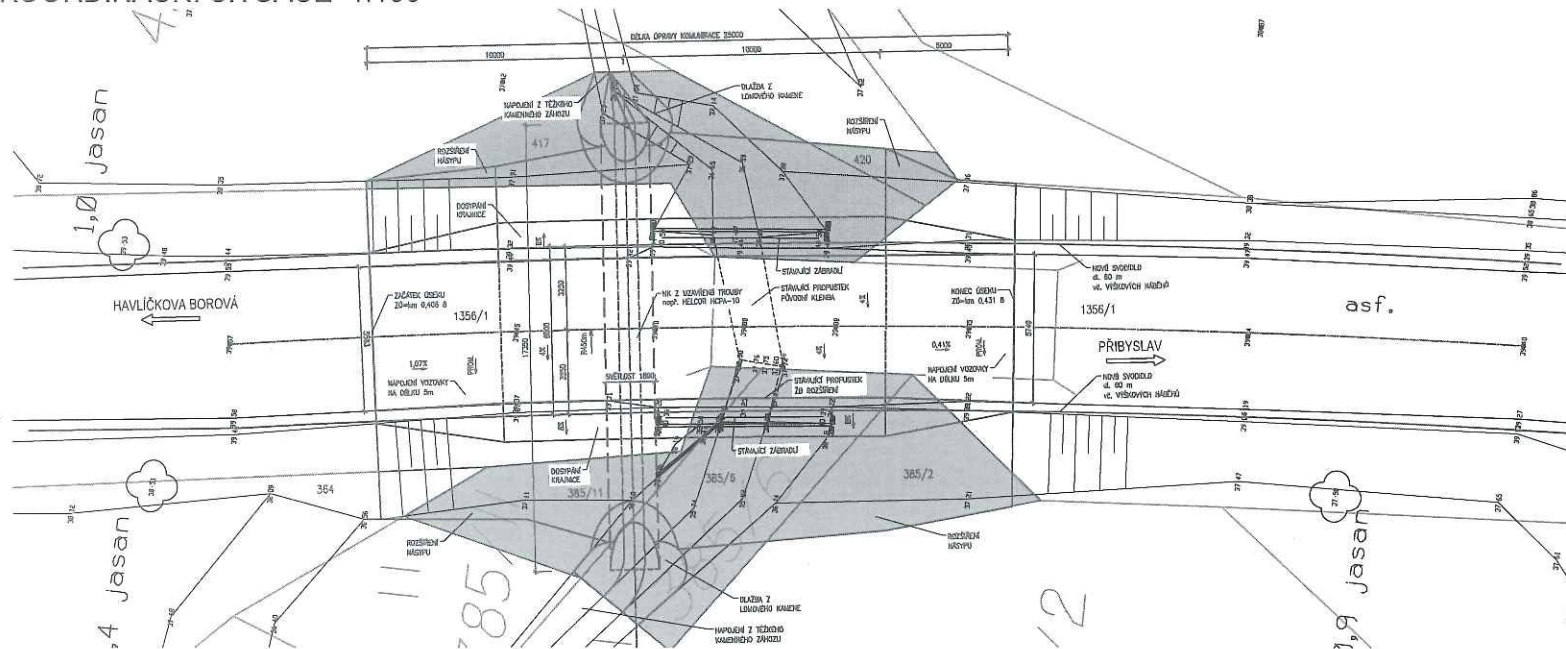
STAVEBNÍ SYSTÉM VÝŠKOVÝ SYSTÉM		1. B-ÚSTK 2. B-ÚSTK	
VÝŠKOVÝ SYSTÉM		1. B-ÚSTK 2. B-ÚSTK	
VÝŠKOVÝ SYSTÉM	Ing. Martin Bělík	Ing. Martin Bělík	Ing. Martin Bělík
ZODPOVĚDNÝ PROJEKTANT	Ing. Martin Bělík	Ing. Martin Bělík	Ing. Martin Bělík
VYPRACOVATEL	Ing. Martin Bělík	Ing. Martin Bělík	Ing. Martin Bělík
KONTROLA	Ing. Martin Bělík	Ing. Martin Bělík	Ing. Martin Bělík
KRAJ	Vysočina	OBLEHATEL	Krajská správa a inženýring Vysočina p.o.
MAKROAKCE		DATA	1602018
		POČET	4.44
		VERZÍ	1.100
		LCR	DSP
		C.Š. ZAKAZK	1602018
		ARCHIVNÍ CÍL	1602018
NAZEV PŘELOHY	KOORDINAČNÍ SITUACE		CÍL, SOUPRAVY
			PŘELOHA
			B2

-43-

- s navrhovaným stavebním záměrem,
- s trvalým zábořem pozemku p.č. 417 v rozsahu 76 m2,
- s trvalým zábořem pozemku p.č. 420 v rozsahu 6 m2,
- s trvalým odnětím půdy ze zemědělského půdního fondu.

Podpis:

KOORDINAČNÍ SITUACE 1:100



B2

DSP

SOUDOVÝCH SYSTÉMŮ		: S-JRK			
VÝKONNÝ SYSTÉM		: Bp			
VÝKONNÝ PROJEKTANT	Ing. Miroslav REHULKA	<i>Bp</i>	 PROJEKTOVATEL PRIMA PRŮJEKT, s.r.o. OLŠAN 10, 625 02 BRNO		
ZÁPOČETNÝ PROJEKTANT	Ing. Miroslav REHULKA	<i>Bp</i>			
SPRÁVNÍK	Miroslav Řehulka	<i>Bp</i>			
KONTROLNÍ ČLOVĚK	Ing. Jan ŠOLJÁK	<i>Bp</i>			
KRAJ	Vysočina	OBLEČNÁŘSTVÍ	Kapota šaravá a ušlechtilé vlny Vysočina p.p.	DATAUM	10/01/18
NÁZEV AKCE				FORMAT	A4
				MĚŘITVO	1:100
				HOČE	DSP
				ČÍS. ZÁKAZKY	HOČE
				ADRESA ČÍS.	30. 11. 2017
NÁZEV PŘÍLOHY				ČÍS. ÚČINNOSTI	B2
KOORDINAČNÍ SITUACE					

-44-

- s navrhovaným stavebním záměrem,
- s trvalým zábořem pozemku p.č. 417 v rozsahu 76 m²,
- s trvalým zábořem pozemku p.č. 420 v rozsahu 6 m²,
- s trvalým odnětím půdy ze zemědělského půdního fondu.

Podpis: *[Signature]*

Havlíčková Borová


Stavba železniční zastávky

Legenda:

- 1. Stavební území
- 2. Území pro výhled
- 3. Území pro výhled
- 4. Území pro výhled
- 5. Území pro výhled
- 6. Území pro výhled
- 7. Území pro výhled
- 8. Území pro výhled
- 9. Území pro výhled
- 10. Území pro výhled
- 11. Území pro výhled
- 12. Území pro výhled
- 13. Území pro výhled
- 14. Území pro výhled
- 15. Území pro výhled
- 16. Území pro výhled
- 17. Území pro výhled
- 18. Území pro výhled
- 19. Území pro výhled
- 20. Území pro výhled
- 21. Území pro výhled
- 22. Území pro výhled
- 23. Území pro výhled
- 24. Území pro výhled
- 25. Území pro výhled
- 26. Území pro výhled
- 27. Území pro výhled
- 28. Území pro výhled
- 29. Území pro výhled
- 30. Území pro výhled
- 31. Území pro výhled
- 32. Území pro výhled
- 33. Území pro výhled
- 34. Území pro výhled
- 35. Území pro výhled
- 36. Území pro výhled
- 37. Území pro výhled
- 38. Území pro výhled
- 39. Území pro výhled
- 40. Území pro výhled
- 41. Území pro výhled
- 42. Území pro výhled
- 43. Území pro výhled
- 44. Území pro výhled
- 45. Území pro výhled
- 46. Území pro výhled
- 47. Území pro výhled
- 48. Území pro výhled
- 49. Území pro výhled
- 50. Území pro výhled
- 51. Území pro výhled
- 52. Území pro výhled
- 53. Území pro výhled
- 54. Území pro výhled
- 55. Území pro výhled
- 56. Území pro výhled
- 57. Území pro výhled
- 58. Území pro výhled
- 59. Území pro výhled
- 60. Území pro výhled
- 61. Území pro výhled
- 62. Území pro výhled
- 63. Území pro výhled
- 64. Území pro výhled
- 65. Území pro výhled
- 66. Území pro výhled
- 67. Území pro výhled
- 68. Území pro výhled
- 69. Území pro výhled
- 70. Území pro výhled
- 71. Území pro výhled
- 72. Území pro výhled
- 73. Území pro výhled
- 74. Území pro výhled
- 75. Území pro výhled
- 76. Území pro výhled
- 77. Území pro výhled
- 78. Území pro výhled
- 79. Území pro výhled
- 80. Území pro výhled
- 81. Území pro výhled
- 82. Území pro výhled
- 83. Území pro výhled
- 84. Území pro výhled
- 85. Území pro výhled
- 86. Území pro výhled
- 87. Území pro výhled
- 88. Území pro výhled
- 89. Území pro výhled
- 90. Území pro výhled
- 91. Území pro výhled
- 92. Území pro výhled
- 93. Území pro výhled
- 94. Území pro výhled
- 95. Území pro výhled
- 96. Území pro výhled
- 97. Území pro výhled
- 98. Území pro výhled
- 99. Území pro výhled
- 100. Území pro výhled

DSP

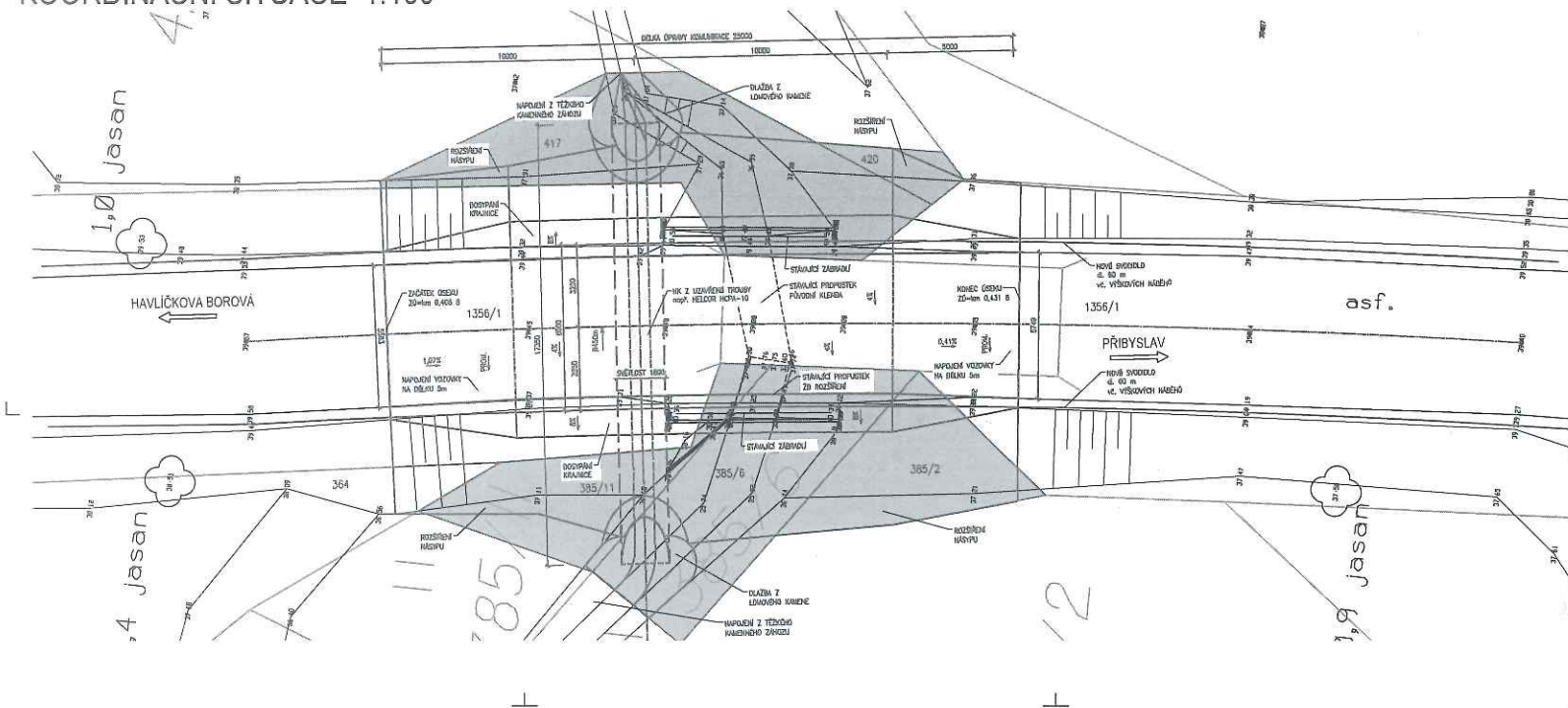
SÚBRANOVACÍ SYSTÉM VÝŠKOVÝ SYSTÉM		3-ITK 1 Dpř	
VEDUČÍ PROJEKTANT	Ing. Martin BÉTELGA	 PRIS PRIS Kancelář architektů s.r.o. OVOVA 26 26 63 BRNO	
ZODPOVĚDNÝ PROJEKTANT	Ing. Martin BÉTELGA		
VÝKONOVATEL	Ing. Martin BÉTELGA		
KONTAKTNÍ OSOBA	Ing. Jitka GRUBÁČOVÁ		
MAJATEL	JEDNATELSTVO KOTLAŘSKÁ SPOL. S R.O. s úřadov. sídlem Václavské p. 1 142 00 Praha 4		DATUM 12/2015
MAJATEL ANGE			FORMÁT A 4
III/3507 MODLÍKOV, propustek v km 0,422			MĚRITVO 1:500
			ČÍS. ZAKÁZKY 12020
			ARCHIVNÍ ČÍS. 20 KRT-J-3
MAJATEL PŘÍLOHY	KOORDINAČNÍ SITUACE		ČÍS. SCOPUJACÍ PŘÍLOHA
			B2

SOUDOVANÝ SYSTÉM :	5-JTK					
VÝVOJOVÝ SYSTÉM :	BPV					
VEDOUCÍ PROJEKTANT :	Ing. Martin REHULKA					
ZODPOVĚDNÝ PROJEKTANT :	Ing. Martin REHULKA					
VÝPRACOVATEL :	Ing. Martin Rehulka					
KONTROLNÍ OVĚR :	Ing. Jitka ŠEDIVÁ					
PRŮJ.	Využitelná	OBJEKTOVĚ	Krajší a správně a účinně šetří Využitelná	DATUM	19/05/18	
NAZEV AKCE	III/3507 MODLÍKOV, propustek v km 0,422				FORMÁT	A4
					MEŘITKO	1:100
					ÚČEL	DOP
					ČÍS. ZAKÁZKY	1403
					ARCHIVNÍ ČÍS.	B2, KET-1
NAZEV PŘÍLOHY	KROJIDLAČNÍ SITUACE				ČÍS. SOUPRAVY	PŘÍLOHA
						B2

- s navrhovaným stavebním záměrem,
- s trvalým zábořem pozemku p.č. 417 v rozsahu 76 m2,
- s trvalým zábořem pozemku p.č. 420 v rozsahu 6 m2,
- s trvalým odnětím půdy ze zemědělského půdního fondu.

Podpis: Isabel

KOORDINAČNÍ SITUACE 1:100



B2

DSP

[illegible]

**VYJÁDŘENÍ O EXISTENCI SÍTĚ ELEKTRONICKÝCH KOMUNIKACÍ
společnosti Česká telekomunikační infrastruktura a.s.
(„Vyjádření“)**

**A VŠEOBECNÉ PODMÍNKY OCHRANY SÍTĚ ELEKTRONICKÝCH KOMUNIKACÍ
společnosti Česká telekomunikační infrastruktura a.s.
(„Všeobecné podmínky ochrany SEK“)**

toto Vyjádření a Všeobecné podmínky ochrany SEK je vydané dle ustanovení § 101 zákona č. 127/2005 Sb., o elektronických komunikacích a o změně některých souvisejících zákonů, v účinném znění („**Zákon o elektronických komunikacích**“), a dle ustanovení § 161 zákona č. 183/2006 Sb., o územním plánování a stavebním řádu, v účinném znění („**Stavební zákon**“), a dle příslušných ustanovení zákona č. 89/2012 Sb., občanský zákoník, v účinném znění („**Občanský zákoník**“)

Číslo jednací: 585049/19

Číslo žádosti: 0119 418 718 („Žádost“)

Název akce („ Stavba “)	III/3507 Modlíkov, propustek v km 0,422	
Důvod vydání Vyjádření („ Důvod vyjádření “)	Stavební řízení	
Žadatel	Projekční kancelář PRIS spol. s r.o.	
Stavebník	Krajská správa a údržba silnic Vysočiny, příspěvková organizace, Kosovská 1122/16, Jihlava, 58601	
Zájmové území	Okres	Havlíčkův Brod
	Obec	Modlíkov
	Kat. území / č. parcely	Modlíkov u Přibyslavi
Platnost Vyjádření	28. 3. 2021 („Den konce platnosti Vyjádření“)	

Žadatel Žádostí určil a vyznačil Zájmové území, jakož i určil Důvod Vyjádření.

Na základě určení a vyznačení Zájmového území Žadatelem a na základě určení Důvodu Vyjádření vydává společnost Česká telekomunikační infrastruktura a.s. následující Vyjádření:

Dojde ke střetu se sítí elektronických komunikací (dále jen „**SEK**“) společnosti **Česká telekomunikační infrastruktura a.s.**

- (I) Na Žadatelem určeném a vyznačeném Zájmovém území se vyskytuje SEK společnosti Česká telekomunikační infrastruktura a.s.;
- (II) Společnost Česká telekomunikační infrastruktura a.s. **za podmínky splnění bodu (III)** tohoto Vyjádření **souhlasí**, aby Stavebník a/nebo Žadatel, je-li Stavebníkem v Zájmovém území vyznačeném v Žádosti, provedl Stavbu a/nebo činnosti povolené příslušným správním rozhodnutím vydaným dle Stavebního zákona;
- (III) Stavebník a/nebo Žadatel, je-li Stavebníkem je povinen řídit se Všeobecnými podmínkami ochrany SEK, které jsou nedílnou součástí Vyjádření;
- (IV) Pro případ, že bude nezbytné přeložení SEK, zajistí vždy takové přeložení SEK její vlastník, společnost Česká telekomunikační infrastruktura a.s. Stavebník, který vyvolal překládku SEK je dle ustanovení § 104 odst. 17 Zákona o elektronických komunikacích povinen uhradit společnosti Česká telekomunikační infrastruktura a.s. veškeré náklady na nezbytné úpravy dotčeného úseku SEK, a to na úrovni stávajícího technického řešení;
- (V) Pro účely přeložení SEK dle bodu (IV) tohoto Vyjádření je Stavebník povinen uzavřít se společností Česká telekomunikační infrastruktura a.s. Smlouvu o realizaci překládky SEK.

Číslo jednací: 585049/19

Číslo žádosti: 0119 418 718

Vyjádření je platné pouze pro Zájmové území určené a vyznačené Žadatelem, jakož i pro Důvod Vyjádření stanovený a určený Žadatelem v Žádosti.

Vyjádření pozbývá platnosti i) v Den konce platnosti Vyjádření, ii) změnou rozsahu Zájmového území či změnou Důvodu Vyjádření uvedeného v Žádosti a/nebo iii) jakýmkoliv porušením kterékoliv povinnosti stanovené Všeobecnými podmínkami ochrany SEK, to vše v závislosti na tom, která ze skutečností rozhodná pro pozbytí platnosti Vyjádření nastane nejdříve.

Společnost Česká telekomunikační infrastruktura a.s. vydáním tohoto Vyjádření poskytla Žadateli pro Žadatelem určené a vyznačené Zájmové území veškeré informace o SEK dostupné společnosti Česká telekomunikační infrastruktura a.s. ke dni podání Žádosti.

Ze strany společnosti Česká telekomunikační infrastruktura a.s. může v některých případech docházet ke zpracování Vašich osobních údajů. Ke zpracování Vašich osobních údajů dochází vždy v souladu s platnými právními předpisy. Konkrétní zásady a podmínky zpracování osobních údajů společnosti Česká telekomunikační infrastruktura a.s. jsou dostupné na <https://www.cetin.cz/zasady-ochrany-osobnich-udaju>.

V případě dotazů k Vyjádření kontaktujte prosím asistenční linku 238 461 111.

Přílohami Vyjádření jsou:

- *Všeobecné podmínky ochrany SEK*
- *Informace k vytýčení SEK ve vlastnictví společnosti Česká telekomunikační infrastruktura a.s.*
- *Situační výkres (obsahuje Zájmové území určené a vyznačené Žadatelem a výřezy účelové mapy SEK)*

Vyjádření vydala společnost **Česká telekomunikační infrastruktura a.s.** dne: 28. 3. 2019.



Česká telekomunikační infrastruktura a.s.
Olšanská 2681/6
130 00 Praha 3
DIČ: CZ04084063
96

VŠEOBECNÉ PODMÍNKY OCHRANY SÍTĚ ELEKTRONICKÝCH KOMUNIKACÍ společnosti Česká telekomunikační infrastruktura a.s.

1. PLATNOST VŠEOBECNÝCH PODMÍNEK

- i) Tyto Všeobecné podmínky ochrany sítě elektronických komunikací (dále jen „**VPOSEK**“) tvoří součást Vyjádření (jak je tento pojem definován níže v článku 2 VPOSEK).
- ii) V případě rozporu mezi Vyjádřením a těmito VPOSEK mají přednost ustanovení Vyjádření, pokud není těmito VPOSEK stanoveno jinak.

2. DEFINICE

Níže uvedené termíny, jsou-li použity v těchto VPOSEK a uvozeny velkým písmenem, mají následující význam, není-li těmito VPOSEK a/nebo Příslušnými požadavky stanoveno výslovně jinak:

„**CETIN**“ znamená Česká telekomunikační infrastruktura a.s. se sídlem Olšanská 2681/6, Praha 3 PSČ 130 00, IČO: 04084063, zapsaná v obchodním rejstříku vedeném Městským soudem v Praze pod spz. B 20623;

„**Den**“ je kalendářní den;

„**Kabelovod**“ podzemní zařízení sestávající se z tělesa Kabelovodu a kabelových komor, sloužící k zatahování kabelů a ochranných trubek;

„**Občanský zákoník**“ znamená zákon č. 89/2012 Sb., občanský zákoník, v účinném znění;

„**POS**“ je zaměstnanec společnosti CETIN, pověřený ochranou sítě, Tomáš Vaňous, tel.: 607 087 977, e-mail: tomas.vanous@cetin.cz;

„**Pracovní den**“ znamená Den, kromě soboty, neděle, a státních svátků a ostatních svátků ve smyslu zákona č. 245/2000 Sb., o státních svátcích, o významných dnech a o dnech pracovního klidu, v účinném znění;

„**Příslušné požadavky**“ znamená jakýkoli a každý příslušný právní předpis, vč. technických norem, nebo normativní právní akt veřejné správy či samosprávy, nebo jakékoli rozhodnutí, povolení, souhlas nebo licenc, včetně podmínek, které s ním souvisí;

„**Překládka**“ je stavba spočívající ve změně trasy vedení SEK ve vlastnictví CETIN nebo přemístění zařízení SEK ve vlastnictví CETIN; Stavebník, který Překládku vyvolal, je dle ustanovení § 104 odst. 17 Zákona o elektronických komunikacích povinen uhradit společnosti CETIN veškeré náklady na nezbytné úpravy dotčeného úseku SEK, a to na úrovni stávajícího technického řešení;

„**SEK**“ je síť elektronických komunikací ve vlastnictví CETIN;

„**Stavba**“ je stavba a/nebo činnosti ve vztahu, k níž bylo vydáno Vyjádření, a je prováděna Stavebníkem a/nebo Žadatelem v souladu s Příslušnými požadavky, povolená příslušným správním rozhodnutím vydaným dle Stavebního zákona;

„**Stavebník**“ je osoba takto označená ve Vyjádření;

„**Stavební zákon**“ je zákon č. 183/2006 Sb., o územním plánování a stavebním řádu, v účinném znění;

„**Vyjádření**“ je vyjádření o existenci sítě elektronických komunikací vydané společností CETIN dne 28. 3. 2019 pod č.j. 585049/19;

„**Zájmové území**“ je území označené Žadatelem a/nebo Stavebníkem v Žádosti;

„**Situační výkres**“ je výkres, který je přílohou Vyjádření a obsahuje Zájmové území určené a vyznačené Žadatelem v Žádosti a výřezy účelové mapy SEK;

„**Zákon o elektronických komunikacích**“ je zákon č. 127/2005 Sb., o elektronických komunikacích a o změně některých souvisejících zákonů, v účinném znění;

„**Žadatel**“ je osoba takto označená ve Vyjádření.

„**Žádost**“ je žádost, kterou Žadatel a/nebo Stavebník požádal CETIN o vydání Vyjádření.

3. PLATNOST A ÚČINNOST VPOSEK

Tyto VPOSEK jsou platné a účinné dnem odeslání Vyjádření na i) adresu elektronické pošty Stavebníka a/nebo Žadatele uvedenou v Žádosti nebo ii) adresu pro doručení prostřednictvím poštovní přepravy uvedenou Stavebníkem a/nebo Žadatelem v Žádosti.

4. OBECNÁ PRÁVA A POVINNOSTI STAVEBNÍKA A/NEBO ŽADATELE

- (i) Stavebník, Žadatel je výslovně srozuměn s tím, že SEK je veřejné prospěšným zařízením, byla zřízena ve veřejném zájmu a je chráněna Příslušnými požadavky.
- (ii) SEK je chráněna ochranným pásmem, jehož rozsah je stanoven (a) ustanovením § 102 Zákona o elektronických komunikacích a/nebo (b) právními předpisy účinnými před Zákonom o elektronických komunikacích, není-li Příslušnými požadavky stanoveno jinak.
- (iii) Stavebník, Žadatel nebo jím pověřená třetí osoba, je povinen při provádění Stavby nebo jiných prací, při odstraňování havárií a projektování staveb, řídit se Příslušnými požadavky, správnou praxí v oboru stavebnictví a technologickými postupy a je povinen učinit veškerá nezbytná opatření vyžadovaná Příslušnými požadavky k ochraně SEK před poškozením. Povinnosti dle tohoto odstavce má Stavebník rovněž ve vztahu k SEK, které se nachází mimo Zájmové území.
- (iv) Při zjištění jakéhokoliv rozporu mezi údaji v Situačním výkresu, který je přílohou Vyjádření a skutečným stavem, je Stavebník a/nebo Žadatel povinen bez zbytečného odkladu, nejpozději Den následující po zjištění takové skutečnosti, zjištěný rozpor oznámit POS.
- (v) Stavebník, Žadatel nebo jím pověřená třetí osoba, je povinen každé poškození či krádež SEK bezodkladně, nejpozději Den následující po zjištění takové skutečnosti, oznámit takovou skutečnost dohledovému centru společnosti CETIN na telefonní číslo +420 238 464 190.
- (vi) Bude-li Stavebník, Žadatel nebo jím pověřená třetí osoba na společnosti CETIN požadovat, aby se jako účastník správního řízení, pro jehož účely bylo toto Vyjádření vydáno, vzdala práva na odvolání proti rozhodnutí vydanému ve správním řízení, je oprávněn kontaktovat POS.

5. POVINNOSTI STAVEBNÍKA PŘI PŘÍPRAVĚ STAVBY

- (i) Při projektování Stavby je Stavebník povinen zajistit, aby projektová dokumentace Stavby (i) zohledňovala veškeré požadavky na ochranu SEK vyplývající z Příslušných požadavků, zejména ze Zákona o elektronických komunikacích a Stavebního zákona, (ii) respektovala správnou praxi v oboru stavebnictví a technologické postupy a (iii) umožňovala, aby i po provedení a umístění Stavby dle takové projektové dokumentace byla společnost CETIN, jako vlastník SEK schopna bez jakýkoliv omezení a překážek provozovat SEK, provádět údržbu a opravy SEK.
- (ii) Nebude-li možné projektovou dokumentací zajistit některý, byť i jeden z požadavků dle předchozího odstavce (i) a/nebo umístění Stavby by mohlo způsobit, že nebude naplněn některý, byť i jeden z požadavků dle předchozího odstavce (i), vyvolá Stavebník Překládku.
- (iii) Při projektování Stavby, která se nachází nebo je u ní zamýšlena, že se bude nacházet v ochranném pásmu radiových tras společnosti CETIN a překračuje výšku 15 m nad zemským povrchem, a to včetně dočasných objektů zařízení staveníště (jeřáby, konstrukce, atd.) je Stavebník povinen písemně kontaktovat POS za účelem získání konkrétního stanoviska a podmínek k ochraně radiových tras společnosti CETIN a pro určení, zda Stavba vyvolá Překládku. Ochranné pásmo radiových tras v šíři 50m je zakresleno do situačního výkresu, který je součástí tohoto Vyjádření.

VŠEOBECNÉ PODMÍNKY OCHRANY SÍTĚ ELEKTRONICKÝCH KOMUNIKACÍ společnosti Česká telekomunikační infrastruktura a.s.

- (iv) Pokud se v Zájmovém území nachází podzemní silové vedení (NN) ve vlastnictví společnosti CETIN, je Stavebník povinen ve vztahu k projektové dokumentaci zajistit totéž, co je uvedeno pod písm (i) tohoto článku 5, přičemž platí, že Stavebník vyvolá Překládku v případech uvedených pod písm (ii) tohoto článku 5.
- (v) Stavebník je povinen při projektování Stavby, která je stavbou (a) zařízení silových elektrických sítí (VN, VVN a ZVVN) a/nebo (b) trakčních vedení, provést výpočet či posouzení rušivých vlivů na SEK, zpracovat ochranná opatření, to vše dle a v souladu s Příslušnými požadavky. Stavebník je povinen nejpozději třicet (30) Dnů před podáním žádosti o vydání příslušného správního rozhodnutí k umístění Stavby dle Stavebního zákona předat POS výpočet či posouzení rušivých vlivů na SEK a zpracovaná ochranná opatření.
- (vi) Je-li Stavba v souběhu s Kabelovodem, nebo Kabelovod kříží, je Stavebník povinen nejpozději ke Dni, ke kterému započne se zpracováním projektové dokumentace ke Stavbě, oznámit POS a projednat s POS (a) veškeré případy, kdy trajektorie podvrtní a protlačí budou vedeny ve vzdálenosti menší, než je 1,5 m od Kabelovodu a (b) jakékoliv výkopové práce, které budou nebo by mohly být vedeny v úrovni či pod úrovní Kabelovodu nebo kabelové komory.
- (vii) Je-li Stavba umístěna nebo má být umístěna v blízkosti Kabelovodu, ve vzdálenosti menší, než jsou 2 m nebo kříží-li Stavba Kabelovod ve vzdálenosti menší, než je 0,5 m nad nebo kdekoliv pod Kabelovodem, je Stavebník povinen předložit POS k posouzení zakreslení Stavby v příčných řezech, přičemž do příčného řezu je Stavebník rovněž povinen zakreslit profil kabelové komory.
- 6. POVINNOSTI STAVEBNÍKA PŘI PROVÁDĚNÍ STAVBY**
- (i) Stavebník je před započítím jakýchkoliv zemních prací ve vztahu ke Stavbě povinen vytýčit trasu SEK na terénu dle Příslušných požadavků a dle Stavebního zákona. S vytýčenou trasou SEK je Stavebník povinen seznámit všechny osoby, které budou anebo by mohly zemní práce ve vztahu ke Stavbě provádět. V případě porušení této povinnosti bude Stavebník odpovědný společnosti CETIN za náklady a škody, které porušením této povinnosti společnosti CETIN vzniknou a je povinen je společnosti CETIN uhradit.
- (ii) Pět (5) Pracovních dní před započítím jakýchkoliv prací ve vztahu ke Stavbě je Stavebník povinen oznámit společnosti CETIN, že zahájí práce či činnosti ve vztahu ke Stavbě. Písemné oznámení dle předchozí věty zašle Stavebník na adresu elektronické pošty POS a bude obsahovat minimálně číslo jednací Vyjádření a kontaktní údaje Stavebníka.
- (iii) Stavebník je povinen zabezpečit a zajistit SEK proti mechanickému poškození, a to zpravidla dočasným umístěním silničních betonových panelů nad kabelovou trasou SEK. Do doby, než je zajištěna a zabezpečena ochrana SEK proti mechanickému poškození, není Stavebník oprávněn přejíždět vozidly nebo stavební mechanizací kabelovou trasu SEK. Při přepravě vysokých nákladů nebo při projíždění stroji, vozidly či mechanizací pod nadzemním vedením SEK je Stavebník povinen prověřit, zda výška nadzemního vedení SEK je dostatečná a umožňuje spolehlivý a bezpečný způsob přepravy nákladu či průjezdu strojů, vozidel či mechanizace.
- (iv) Při provádění zemních prací v blízkosti SEK je Stavebník povinen postupovat tak, aby nedošlo ke změně hloubky uložení nebo prostorového uspořádání SEK. V místech, kde SEK vystupuje ze země do budovy, rozváděče, na sloup apod. je Stavebník povinen vykonávat zemní práce se zvýšenou mírou opatrnosti, výkopové práce v blízkosti sloupů nadzemního vedení SEK je Stavebník povinen provádět v takové vzdálenosti od sloupu nadzemního vedení SEK, která je dostatečná k tomu, aby nedošlo nebo nemohlo dojít k narušení stability sloupu nadzemního vedení SEK. Stavebník je povinen zajistit, aby jakoukoliv jeho činností nedošlo bez souhlasu a vědomí společnosti CETIN (a) ke změně nivelety terénu, a/nebo (b) k výsadbě trvalých porostů, a/nebo (c) ke změně rozsahu a změně konstrukce zpevněných ploch. Pokud došlo k odkrytí SEK, je Stavebník povinen SEK po celou dobu odkrytí náležitě zabezpečit proti prověšení, poškození a odcizení.
- (v) Zjistí-li Stavebník kdykoliv během provádění prací ve vztahu ke Stavbě jakýkoliv rozpor mezi údaji v projektové dokumentaci a skutečností, je povinen bezodkladně přerušit práce a oznámit zjištěný rozpor na adresu elektronické pošty POS. Stavebník není oprávněn pokračovat v pracích ve vztahu ke Stavbě do doby, než získá písemný souhlas POS s pokračováním prací.
- (vi) Stavebník není bez předchozího písemného souhlasu společnosti CETIN oprávněn manipulovat s kryty kabelových komor, jakkoliv zakrývat vstupy do kabelových komor, a to ani dočasně, vstupovat do kabelových komor, jakkoliv manipulovat s případně odkrytými prvky SEK či s jakýmkoliv jiným zařízením se SEK souvisejícím. Rovněž bez předchozího písemného souhlasu společnosti CETIN není Stavebník oprávněn umístit nad trasou Kabelovodu jakoukoliv jinou síť technické infrastruktury v podélném směru.
- (vii) Byla-li v souladu s Vyjádřením a těmito VPOSEK odkryta SEK je Stavebník povinen tři (3) Pracovní dny před zakrytím SEK písemně oznámit POS zakrytí SEK a vyzvat ho ke kontrole před zakrytím. Oznámení Stavebníka dle předchozí věty musí obsahovat minimálně předpokládaný Den zakrytí, číslo jednací Vyjádření a kontaktní údaje Stavebníka. Stavebník není oprávněn provést zakrytí do doby, než získá písemný souhlas POS se zakrytím.
- 7. ROZHODNÉ PRÁVO**
- Vyjádření a VPOSEK se řídí českým právem, zejména Občanským zákoníkem, Zákonem o elektronických komunikacích a Stavebním zákonem. Veškeré spory z Vyjádření či VPOSEK vyplývající budou s konečnou platností řešeny u příslušného soudu České republiky.
- 8. PÍSEMNÝ STYK**
- Písemným stykem či pojmem „písemně“ se pro účely Vyjádření a VPOSEK rozumí předání zpráv jedním z těchto způsobů:
- v listinné podobě;
 - e-mailovou zprávou s uznávaným elektronickým podpisem dle zák. č. 297/2016 Sb., o službách vytvářejících důvěru pro elektronické transakce, v účinném znění; a/nebo e-mailovou zprávou zaslanou na adresu POS.
- 9. ZÁVĚREČNÁ USTANOVENÍ**
- (i) Stavebník, Žadatel nebo jím pověřená třetí osoba je počínaje Dnem převzetí Vyjádření povinen užít informace a data uvedená ve Vyjádření pouze a výhradně k účelu, pro který mu byla tato poskytnuta. Stavebník, Žadatel nebo jím pověřená třetí osoba není oprávněn informace a data rozmnožovat, rozšiřovat, pronajímat, půjčovat či jinak umožnit jejich užívání třetí osobou bez předchozího písemného souhlasu společnosti CETIN.
- (ii) Pro případ porušení kterékoliv z povinností Stavebníka, Žadatele nebo jím pověřené třetí osoby, založené Vyjádřením /nebo těmito VPOSEK je Stavebník, Žadatel či jím pověřená třetí osoba odpovědný za veškeré náklady a škody, které společnosti CETIN vzniknou porušením povinnosti Stavebníka, Žadatele nebo jím pověřené třetí osoby.

Číslo jednací: 585049/19

Číslo žádosti: 0119 418 718

Informace k vytyčení SEK

V případě požadavku na vytyčení SEK ve vlastnictví společnosti CETIN se, prosím, obraťte na společnosti uvedené níže:

Česká telekomunikační infrastruktura a.s. - středisko Čechy východ

se sídlem: Olšanská 2681/6, Praha 3, PSČ 13000

IČ: 04084063

DIČ: CZ04084063

kontakt: tel: 238462863 obslužná doba po-pa 7 - 15 hod

TEMO-TELEKOMUNIKACE, a.s. - výhradní dodavatel společnosti Česká telekomunikační infrastruktura

se sídlem: U Záběhlického zámku 233/15, 106 00 Praha 10

IČ: 25740253

DIČ: CZ25740253

kontakt: Wasserbauer Josef, mobil: 602450375, e-mail: josef.wasserbauer@temo.cz

AZ GEONET - Pavel Kazda

se sídlem: Sedláčkova 1436/14, 500 02 Hradec Králové

IČ: 72885777

DIČ: CZ7308093045

kontakt: Pavel Kazda, mobil: 776020134, e-mail: azgeonet@seznam.cz

COM PLUS CZ, a.s.

se sídlem: Nad Krocínkou 317/48, 190 00 Praha 9

IČ: 25772104

DIČ: CZ 25772104

kontakt: Help Desk: tel.: 472702123, mobil: 724150190, e-mail: helpdesk@complus.cz

CONTENT, s.r.o.

se sídlem: Karlov 1246, 594 01 Velké Meziříčí, pobočka: Okružní 28/18, 591 01 Žďár nad Sázavou

IČ: 63492164

DIČ: CZ63492164

kontakt: Martin Kalina, tel/fax: 566521721, mobil: 777702117, e-mail: kalina@content-vm.cz, vytycenisiti@seznam.cz

ELTER, s.r.o.

se sídlem: Straněnská 1149, 539 01 Hlinsko

IČ: 49814419

DIČ: CZ49814419

kontakt: tel.: 469312100, mobil: 731115925, e-mail: elter.hlinsko@xaz.cz

Havel Stanislav, mobil: 736778264, Chadima Zdeněk, mobil: 731115933

GIS-STAVINVEX, a.s.

se sídlem: Pražská 1156, Pelhřimov

IČ: 25163558

DIČ: CZ25163558

kontakt: Petr Novák, mobil: 737 286 334, tel/fax: 596 541 102, e-mail: ostrava@gis-stavinex.cz

Chadima Zdeněk

se sídlem: Máchova 257, 539 73 Skuteč

IČ: 01222163

DIČ:

kontakt: Zdeněk Chadima, tel: 731115933, e-mail: z.chadima@tiscali.cz

Jiří Novotný, Montáž, údržba a servis tel.sítí - okr. Třebíč, Znojmo

se sídlem: Akad. Práta 524, 675 55 Hrotovice, okr. Třebíč

IČ: 72377259

DIČ:

kontakt: Jiří Novotný, tel.: 568860888, mobil: 777318588, e-mail: novotny.hrotovice@seznam.cz

Číslo jednací: 585049/19

Číslo žádosti: 0119 418 718

Josef Joura

se sídlem: Okřešice 53, okres Třebíč, 674 01

IČ: 88282091

DIČ: CZ6312180820

kontakt: Josef Joura, mobil: 602578674, e-mail: josefjoura@seznam.cz

Karel Horský

se sídlem: Poličská 877/36, 568 02 Svitavy - Předměstí

IČ: 01377841

DIČ:

kontakt: Karel Horský, mobil: 602 483 023, e-mail: k.horsky.sy@gmail.com

K+K ELTEC, s.r.o.

se sídlem: Smetanova 997, 517 41 Kostelec nad Orlicí

IČ: 25277308

DIČ: CZ25277308

kontakt: Radovan Krsek, mobil: 603486395, e-mail: krsek@eltec.cz

Michlovský stavební s.r.o.

se sídlem: Salaš 99, 76351 Zlín

IČ: 27714080

DIČ: CZ 27714080

kontakt: STŘEDSKO HRADEC KRÁLOVÉ:

Aleš Klimt, mobil: 602482988, e-mail: klimt@michlovsky.cz

František Uříčář, mobil: 605200784, e-mail: uricar@michlovsky.cz

Milan Pospíšil

se sídlem: Topolská 742, 537 05 Chrudim

IČ: 88375072

DIČ:

kontakt: Milan Pospíšil, mobil: 725246121, email: mpospisil1@centrum.cz

PELMONT s.r.o

se sídlem: Vlášnická 1111, 393 01 Pelhřimov

IČ: 25172786

DIČ: CZ25172786

kontakt: Karel Pichl, tel.: 565325325, fax: 565333565, mobil: 602227227, e-mail: pelmont@pelmont.cz

Radim Zabloudil

se sídlem: Tábor 2356/28a, 602 00 Brno - Žabovřesky

IČ: 74899589

DIČ: CZ6210151585

kontakt: Radim Zabloudil, mobil: 602760276, e-mail: radim.zabloudil@seznam.cz

STAVAK spol. s r.o.

se sídlem: Žižkova 832, 580 01 Havlíčkův Brod

IČ: 15058786

DIČ: CZ15058786

kontakt: Jan Dostál, tel.: 569429309, mobil: 602482982, e-mail: dostal@stavak.cz

TELEPROG s.r.o.,

se sídlem: Znojemská 4665/78a, 586 01 Jihlava

IČ: 60721197

DIČ: CZ60721197

kontakt: Luboš Štěpnička, tel.: 567322089, fax: 567161319, mobil: 602782898, e-mail: stepnicka@teleprog.cz

Číslo jednací: 585049/19

Číslo žádosti: 0119 418 718

Vegacom, a.s.

se sídlem: Rantířov 20, (Areál Agropodnik), 588 41 Vyskytná nad Jihlavou

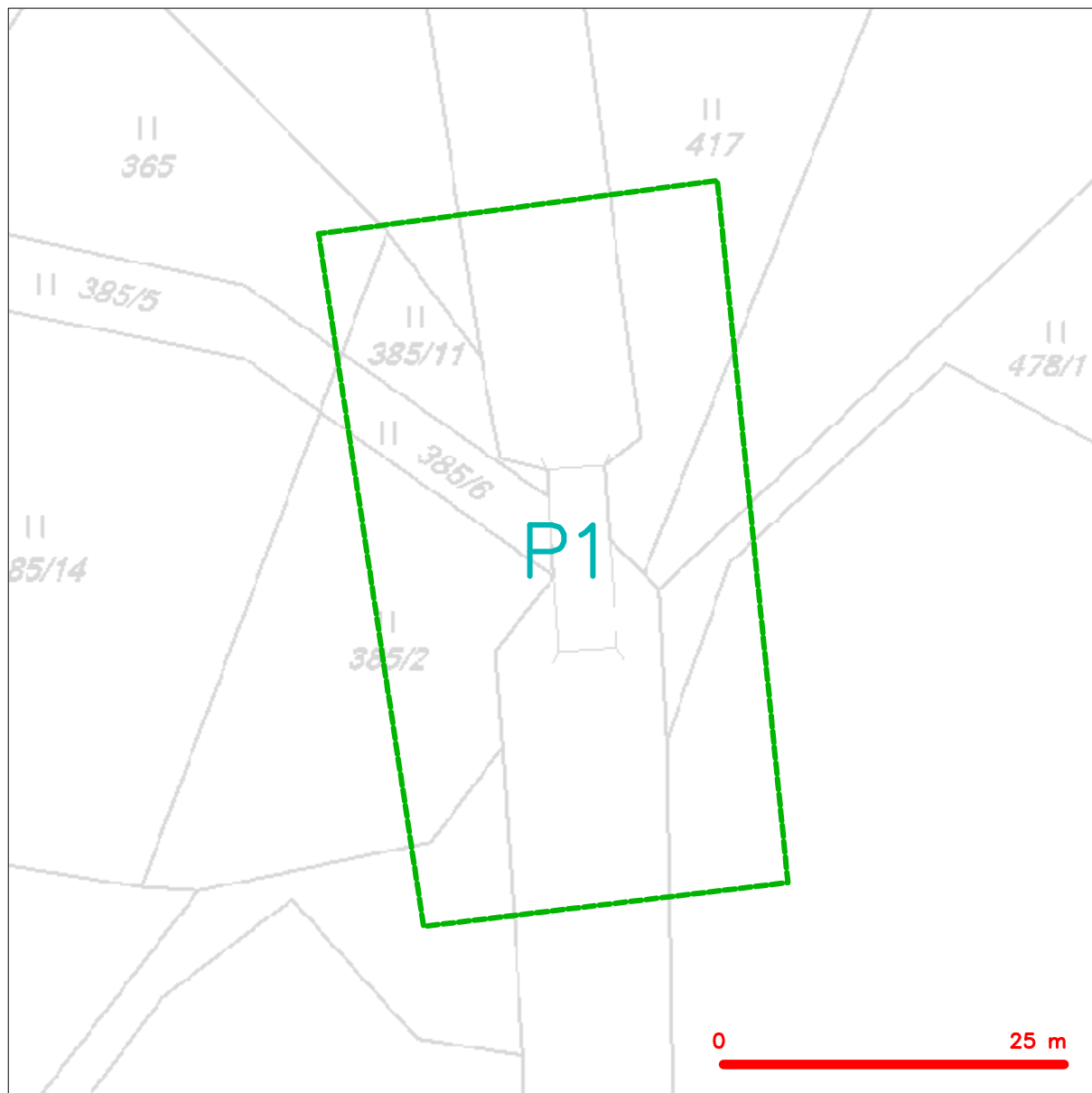
IČ: 25788680

DIČ: CZ25788680

kontakt: Martin Pečar, mobil: 603855658, e-mail: pecar@vegacom.cz

Zdeněk Plšek, mobil: 605232401, e-mail: plsek@vegacom.cz

SITUAČNÍ VÝKRES - ZÁJMOVÉ ÚZEMÍ

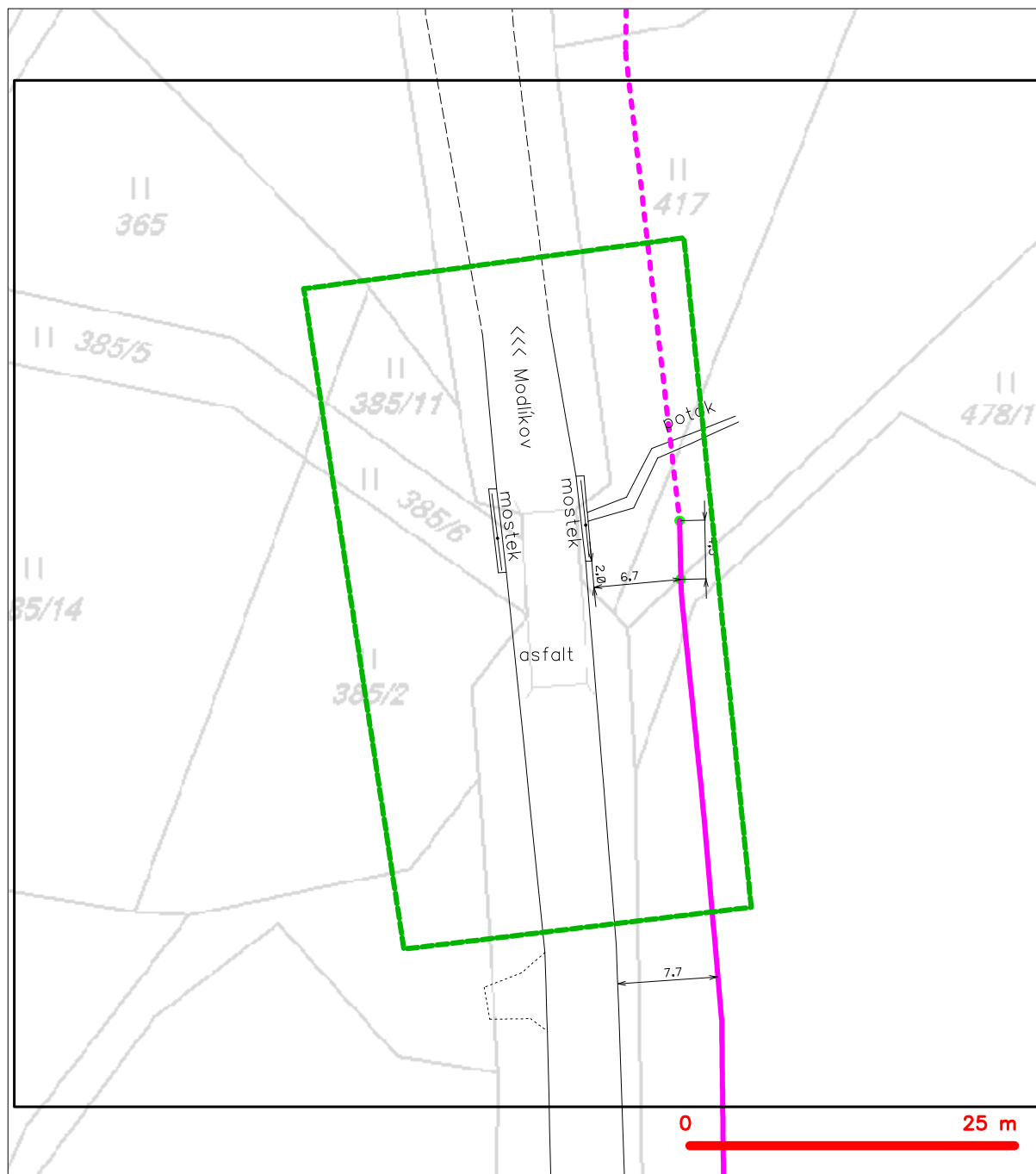


LEGENDA

----- hranice zájmového území k vyjádření


Česká telekomunikační infrastruktura a.s.
Olšanská 2681/6
130 00 Praha 3
DIČ: CZ04084063
96

SITUAČNÍ VÝKRES - POLYGON 1



LEGENDA

- | | | | |
|--|---|--|---|
| | hranice zájmového území k vyjádření | | nezaměřený průběh optického kabelu, HDPE trubky |
| | NN přípojka, území s NN přípojkou CETIN | | nebo souběh optického a metalického kabelu |
| | zaměřený průběh metalického kabelu | | radiové sítě, ochranné pásmo radiové sítě |
| | zaměřený průběh optického kabelu, HDPE trubky | | nadzemní sítě |
| | nebo souběh optického a metalického kabelu | | nepřevozované sítě |
| | nezaměřený průběh metalického kabelu | | podzemní sítě cizí |
| | nadzemní sítě cizí | | sítě s NN |
| | | | kojektor, kabelovod |

Záznam z výrobního výboru

konaného dne 27. dubna 2018 na KSÚSV v Havlíčkově Brodě, v 11:00
na akci

**III/3507 Modlíkov, propustek v km 0,422
Projekt DÚR, DSP, PDPS, IČ**

Přítomni: Viz. přiložená prezenční listina

Bylo projednáno:

- 1.) Dle ZD bude stávající propustek nahrazen novým.
- 2.) Dle provedeného hydrotechnického výpočtu nevychází průtok bez zahlceného čela, to správci nevdají.
- 3.) Předpokládaná konstrukce je uzavřená trubka (např. HELCORE) se šikmými čely.
- 4.) Šírkové uspořádání – se navrhne S 6,5 m s rozšířením v oblouku.
- 5.) Poloha ani výškové řešení nebude měněno.
- 6.) Už v současném stavu je silnice na soukromých pozemcích.
- 7.) Sítě nebude stavbou mostu dotčeny, v prostoru stavby je pouze sdělovací kabel.
- 8.) Objízdka bude vedena po souběžných silnicích 3. třídy, pro pěší nebude vybudovaná lávka.
- 9.) Doba výstavby 2 měsíce (uzavírka cca 1,5 měsíce).
- 10.) Vzhledem k tomu, že se jedná o poměrně frekventovanou komunikace a místo s propustkem tvoří dopravní závalu (nepřehledné horizonty) navrhl projektant delší úpravu komunikace, která by toto odstranila. Už dle zadávací dokumentace bude nutný zábor soukromých pozemků, který by se velkorysejší variantou pouze zvětšil. Bylo dohodnuto, že projektant zpracuje odhad nákladů, které by vyvolalo prodloužení úpravy komunikace a zašle je investorovi, který následně rozhodne o dalším postupu..

Zapsal:



Ing. Martin Řehulka
projekční kancelář PRIS spol. s r.o.

PREZENČNÍ LISTINA

akce:

III-3507 Modlíkov, propustek v km 0,422

datum :

27.4.2018

místo:

KSÚS Jihočeského kraje - Havlíčkův Brod[illegible]

Záznam z výrobního výboru

konaného dne 19. září 2018 na KSÚSV v Havlíčkově Brodě, v 8:00
na akci

**III/3507 Modlíkov, propustek v km 0,422
Projekt DSP, PDPS, IČ**

Přítomni: Viz. přiložená prezenční listina

Bylo projednáno:

- 1.) Byla předložena zpracovaná PD.
- 2.) Navržená konstrukce je uzavřená trubka (např. HELCOR) se šikmými čely, a to v odsunuté poloze.
- 3.) Šířkové uspořádání je navrženo v kategorii S 6,5/70 m ve směrovém oblouku (450 m) a výškově v údolnicovém oblouku.
- 4.) Úprava silnice je v minimální délce, v posledních 5-ti metrech se provede výškové a směrové napojení.
- 5.) Po obou stranách silnice bude zábor soukromých pozemků. Bez souhlasu vlastníků není možné stavbu uskutečnit, žádné technické opatření (např. zdi) nevyloučí zásah všech těchto pozemků.
- 6.) Sítě nebude stavbou mostu dotčeny, v prostoru stavby je pouze sdělovací kabel.
- 7.) Objížďka bude vedena po souběžných silnicích 3. třídy, pro pěší nebude vybudovaná lávka.
- 8.) Investor požaduje zesílit konstrukci vozovky o jednu vrstvu AB (celková tloušťka cca 500 mm).
- 9.) Na výtoky se provede delší zpevnění břehů z těžkého kamenného záhozu.
- 10.) Navržená délka nového svodidla překračuje délku úpravy vozovky. V celé délce budou navržena s úrovní zadržení H1 (sloupky po 2m).
- 11.) Kácení není nutné, pouze náletové keře na pravé straně před propustkem.
- 12.) V projektu je uvažován dočasný zábor obecního pozemku, investor zváží, zda to bude chtít majetkově narovnat (jedná se o svah násypu silnice).
- 13.) Ochranné hrazení nad čelo propustku nebude s ohledem na velikost osazeno.
- 14.) Dokumentace bude vydána jako DSP (dle SoD), nepředpokládáme nutnost územka. Pokud by bylo požadováno, vedlo by to k prodloužení správního řízení.

Zapsal:



Ing. Martin Řehulka
projekční kancelář PRIS spol. s r.o.



projekční kancelář spol. s r.o.

III -3507 Modlíkov, propustek v km 0,422

19.9. 2018 – středa

v zasedací místnosti Krajské správy a údržby silnic Vysočiny, Havlíčkův Brod

[illegible]

Záznam z výrobního výboru

konaného dne 27. listopadu 2018 na úřadě městyse v Havlíčkově Borové v 9:30
na akci

III/3507 Modlíkov, propustek v km 0,422


Projekt DSP, PDPS, IČ

Přítomni: Viz přiložená prezenční listina

Bylo projednáno:

- 1.) Projektant předložil dokumentaci s technickým řešením propustku.
- 2.) Předpoklad výstavby propustku je rok 2019.
- 3.) Se starostou obce Modlíkov byla projednána objízdná trasa vzhledem k úplné uzavírcce komunikace v místě stavby:
 - navržená objízdná trasa přes Havlíčkovu Borovou s využitím silnice III/35013 je problematická pro průjezd těžké nákladní dopravy – silnice III/35013 je úzká, má porušené krajnice a problematické místo je také při nájezdu na silnici II/350 ve směru na Malou Losenici. Tuto objízdnou trasu je možné využít pouze pro vozidla do 7,5 t.
 - velká objízdná trasa pro těžkou nákladní dopravu bude vedena z Přibyslavi po silnicích I/19 (po Dobrou), II/351 přes Českou Bělou, I/34 až po křížení I/34 a III/3507
 - investor prověří kdy a v jakém rozsahu se bude provádět oprava silnice I/19, jejíž úsek Přibyslav – Dobrá by se pro objížďku využil
- 4.) Nad čelo propustku bude přidána zábrana proti pádu ocelová nebo kompozitní (ne lanková) – projektant prověří možnost použití zábrany se dvěma (dl. cca 2m) nebo se čtyřmi sloupky (cca 1,0 + 1,5 + 1,0 m).
- 5.) Projektant prověří délku svodidla a možnost zatlučení svodidlových sloupků v místech úzké krajnice – v místech, kde končí dosypání krajnice a možnost ponechání nebo pokácení jasanu u konce svodidla ve směru na Modlíkov. V projektu bude specifikováno svodidlo bez distančního prvku mezi sloupkem a svodnicí, se svodnicí z plechu tl. 4 mm (NH4).
- 6.) Zábor pozemku p.č. 364 obce Modlíkov – bude proveden trvalý zábor pozemku a zábor bude prodloužen ještě o cca 4,5 m ve směru staničení.
- 7.) S ohledem na trvalé zábory pozemků pravděpodobně bude nutné územní řízení – po prověření této skutečnosti projektantem bude zažádáno o společné územní a stavební řízení.
- 8.) Projektant pošle podklady pro smlouvu o smlouvě budoucí ohledně trvalých záborů pozemků. Zástupci KSÚSV budou kontaktovat majitele soukromých pozemků ohledně smluvních podmínek pro trvalý zábor.

Projekční kancelář PRIS spol. s r.o.
Osová 20, 625 00 Brno
IČ: 46 97 48 06
DIČ: CZ46974806



Ing. Magda Zdražilová
projekční kancelář PRIS spol. s r.o.

Zapsala:

PREZENČNÍ LISTINA



projektová kancelář spol. s r.o.

akce:

III -3507 Modlíkov, propustek v km 0,422

datum : 27.11.2018

místo: úřad městyse Havlíčkova Borová, Náměstí 278, Havlíčkova Borová

organizace	jméno-čitelné	telefon /mobil	e-mail	podpis	souhlas*
KSÚS Vysočiny	Ing. Veronika Matějčková	724 026 241	matejkova.v@ksusv.cz		ANO / NE
KSÚS Vysočiny	Rostislav Budař	605 292 416	budar.r@ksusv.cz		ANO / NE
KSÚS Vysočiny	Josef Culka	724 240 950	josef.culka@ksusv.cz		ANO / NE
Městys Havlíčkova Borová	Přemysl Tonar	569 642 200	starosta@havlíckovaborova.cz		ANO / NE
Obec Modlíkov			obec.modlikov@tiscali.cz		ANO / NE
Jan Fröhauer					ANO / NE
Bc. Eva Vytlačilová					ANO / NE
Bc. Martin Vytlačil					ANO / NE
Hana Mokrá					ANO / NE
Jan Pavlík					ANO / NE
Karel Pavlík			KPAVLIK MA SEZNAM.CZ		ANO / NE
Petr Pavlík					ANO / NE
Věra Pavlíková					ANO / NE
Marie Štefáčková					ANO / NE
Projektová kancelář PRIS spol. s r. o.	Ing. Magda Zdražilová	734 248 809	zdrazilova@pris.cz		ANO / NE
					ANO / NE
					ANO / NE
					ANO / NE

*souhlas (něhodící škrtněte)

ANO - účastník jednání souhlasí s rozesláním kontaktních údajů v příloze Záznamu jednání

NE - účastník jednání nesouhlasí s rozesláním kontaktních údajů v příloze Záznamu jednání

Záznam z TDK

konaného dne 9. dubna 2019 na KSÚSV v Havlíčkovém Brodě v 8:00
na akci

III/3507 Modlíkov, propustek v km 0,422 Projekt DSP, PDPS, IČ

Přítomni: Viz přiložená prezenční listina

Bylo projednáno:

- 1.) PZ 2.4 – zrušit větu o odkupu
- 2.) PZ 2.5 – upravit znění na „nemá vliv“
- 3.) TZ d) – zrušit v geologii doporučení na mikropiloty
- 4.) TZ 4a) – popsat technické řešení včetně materiálu
- 5.) So 201 – příloha 4 – popis řezu, chybí vykreslena jedna vrstva
- 6.) Doplnit hydrotechnický výpočet.
- 7.) PKP – pouze závěrečná kontrolní prohlídka
- 8.) B3 – GKV – doplnit vytyčení propustku – 2 body
- 9.) Doplnit příčné řezy vozovkou v místě napojení
- 10.) Pojmenování ne most, ale propustek – všude
- 11.) Číslo propustku je 3507-1P
- 12.) PZ – popsat objízdnou trasu (správně, je to z jiného objektu)
- 13.) Opravit směr liniového staničení
- 14.) Doplnit zatížitelnost
- 15.) Z Technické zprávy 5d odstranit poznámku o CHKO a opravit špatné číslo silnice
- 16.) V půdorysu opravit kótu zpevnění
- 17.) E1 – opravit „most“ špatný název a popis provizorní komunikace
- 18.) Zapracování připomínek ing. Bernada je samostatnou přílohou

Zapsala:

Ing. Martin Řehulka
projekční kancelář PRIS spol. s r.o.



projektová kancelář spol. s r.o.

Akce: TDK

Datum: 9.4.2019

III/3507 MODLÍKOV, PROPUSTEK V K17 0422
III/35010 PERŠKOV - MOST EV.C: 35010-1

PREZENTUJ LISTINA

JOSEF CULKA	KČÚSV TSD HB
MATEJČKOVÁ VERONIKA	KČÚSV Ji
JURÁNEK STANISLAV	KRAJ VÍSOČIN 19
BERNAD JOSEF	KČÚSV HB
REKULKA MARTIN	PRIS